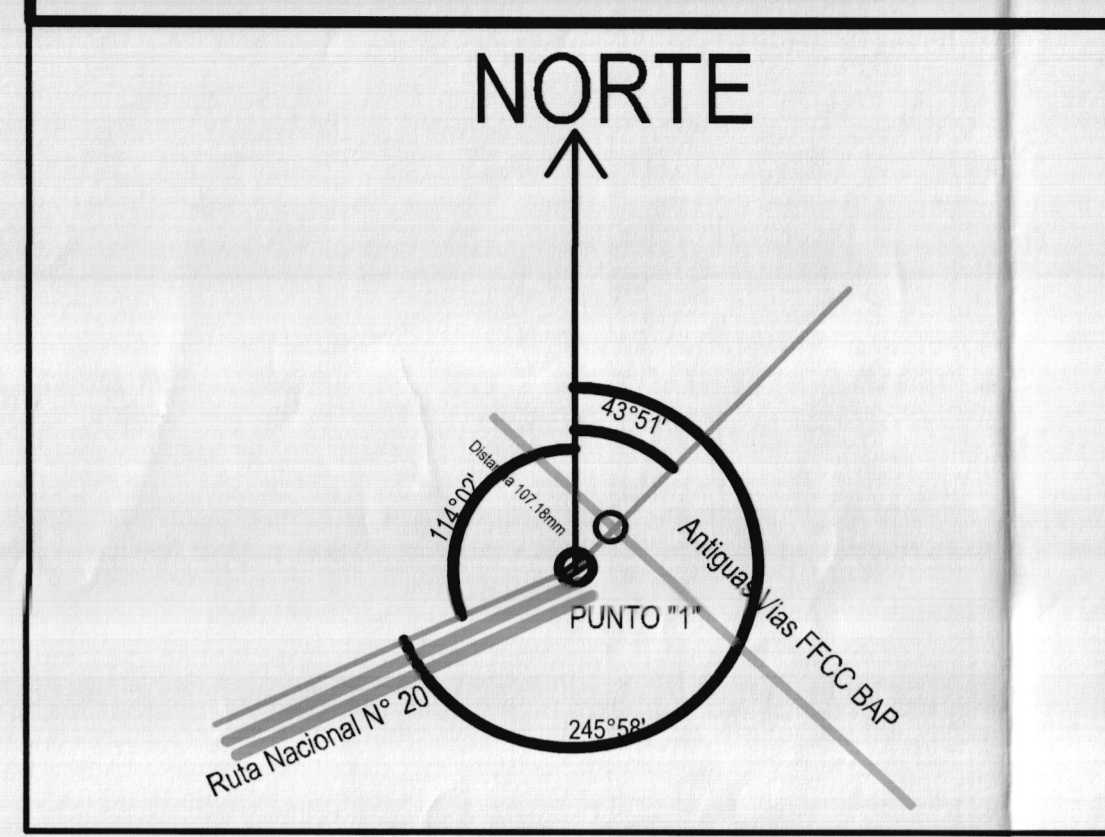


# RADIO MUNICIPAL

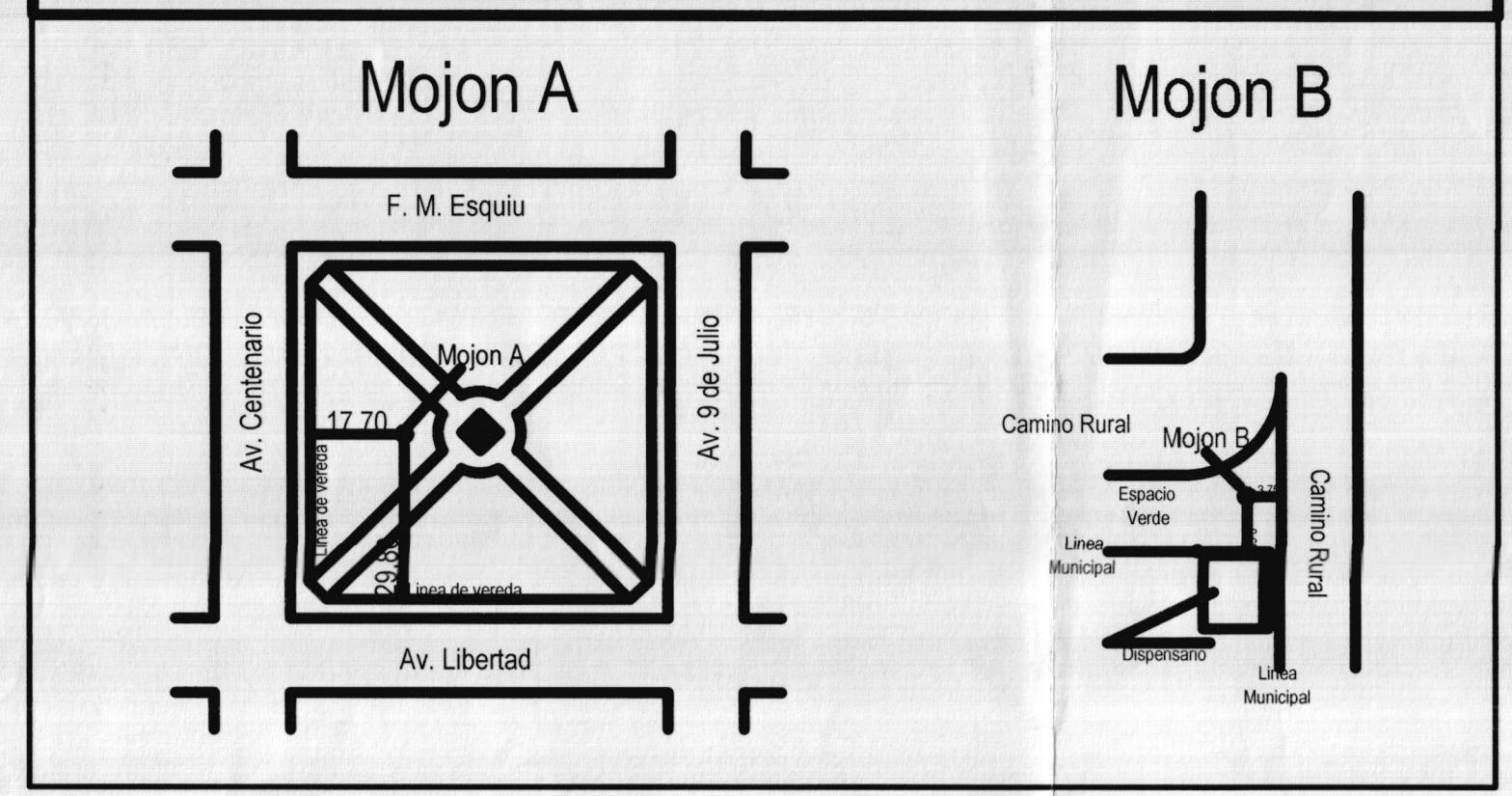
Escala: 1: 30.000

Superficie del POLIGONO  
6743 Ha 8691.17 m<sup>2</sup>

## ABALIZAMIENTO PUNTO 1

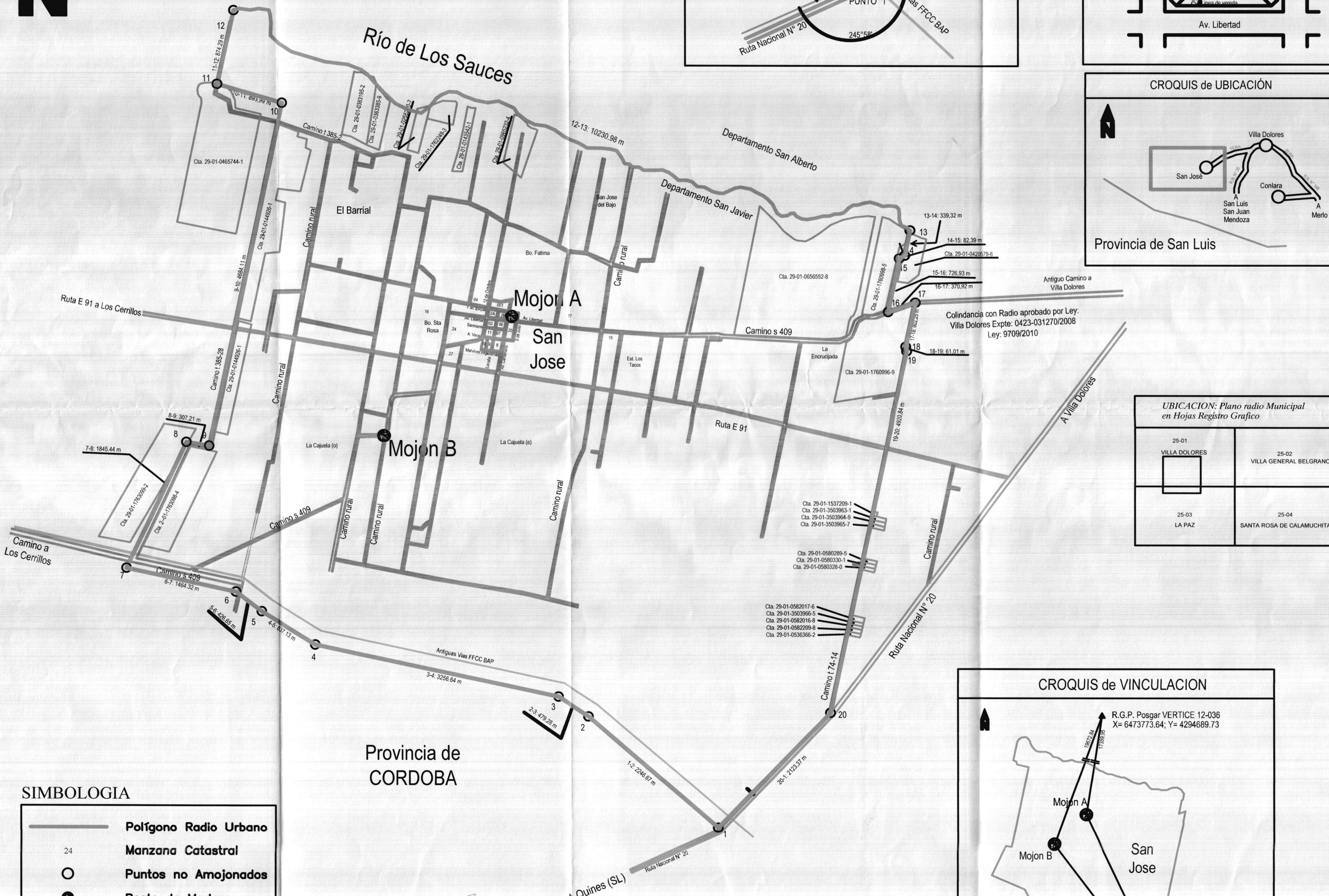


## CROQUIS DE ABALIZAMIENTO DE PUNTOS FIJOS

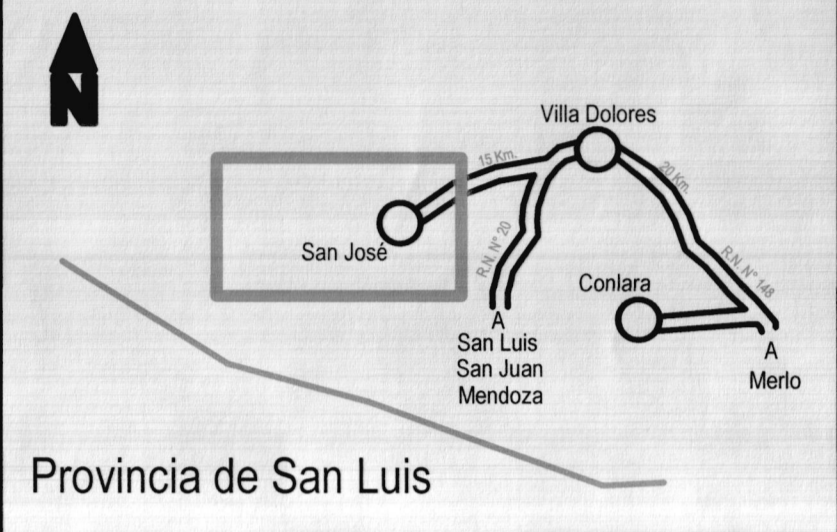


## PUNTOS del POLIGONO

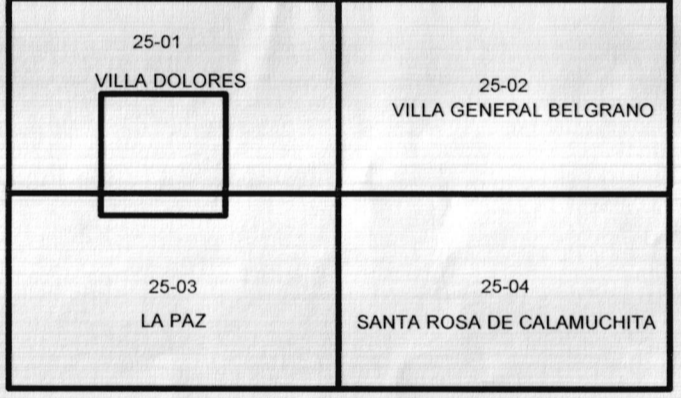
NOMBRE	X	Y
1	6455800.08	4284105.83
2	6457276.76	4282412.82
3	6457542.80	4282014.16
4	6458228.17	4278830.46
5	6458669.21	4278118.93
6	6458929.08	4277780.56
7	6459239.88	4276349.84
8	6460912.81	4277128.93
9	6460864.72	4277432.34
10	6465449.27	4278392.95
11	6465695.85	4277533.64
12	6466676.07	4277749.13
13	6463763.05	4286616.49
14	6463426.91	4286549.85
15	6463388.54	4286476.94
16	6462675.78	4286334.10
17	6462209.56	4286683.76
18	6462150.01	4286574.35
19	6462150.01	4286574.35
20	6457331.32	4285576.89



## CROQUIS de UBICACIÓN



## UBICACION: Plano radio Municipal en Hojas Registro Grafico



**VISADO COLEGIO DIGITAL**  
Expediente Técnico N° 232177 Fecha de Visado: 17/02/2023

**Luis Castellano**  
Visador

Firmado digitalmente por CASTELLANO Luis Ernesto  
Fecha: 2023.02.17 15:17:03 -03'00'

Código Único de Validación: C1C00091118CUVG

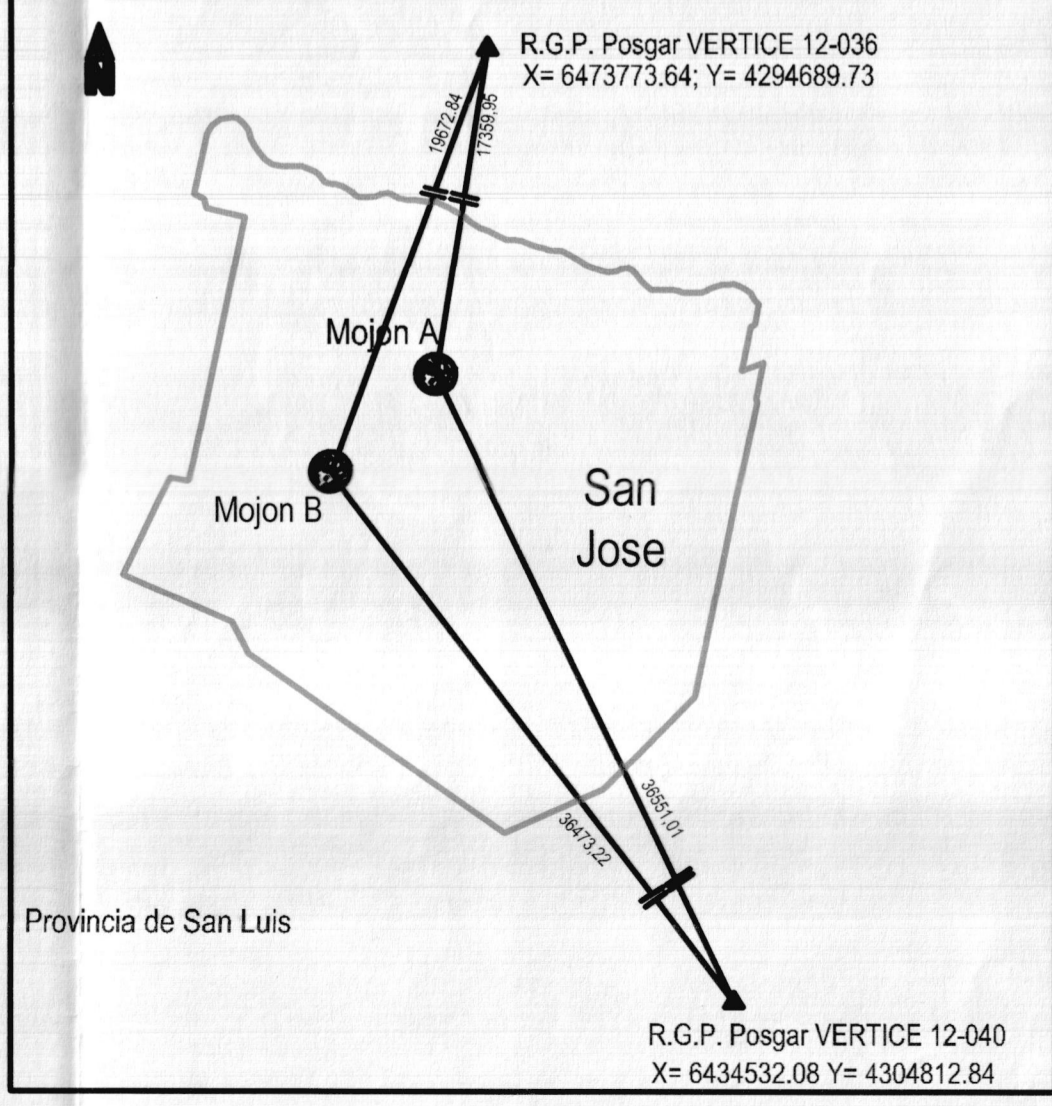
Este visado se realiza en el marco de la Resolución N° 887/18 de Junta de Gobierno - Ley 7674 - y tiene validez en el entorno digital. Si fuera necesario presentarlo en formato papel, el profesional interviniente deberá insertar su firma holográfica sobre la copia impresa para certificar su responsabilidad. Para validar la autenticidad del presente documento ingresar el Código Único de Validación en [www.civiles.org.ar](http://www.civiles.org.ar) o escanear el código QR

## SIMBOLOGIA

- Polígono Radio Urbano
- Manzana Catastral
- Puntos no Amojonados
- Poste de Madera
- Mojon
- Ferrocarril
- Vértice R.G.P.
- Alambrado
- Alambrado olímpico
- Num. Cta. Catastral

Provincia de CORDOBA

## CROQUIS de VINCULACION



JOSE RUBEN DOMINGUEZ  
Presidente Concejo Deliberante  
San Jose - Córdoba

Anella del Carmen Arce  
Concejal  
Hacemos Por Córdoba

Patricia Cristina Mercado  
Concejal  
Hacemos Por Córdoba

Nora Esther Garay  
Concejal  
Vocacionalismo Independiente

Hector Eduardo Agüero  
Concejal  
Hacemos Por Córdoba

BRECO BEJARANO  
U.C.R.

Plano: **RADIO MUNICIPAL**

Localidad: **SAN JOSE**

UBICACIÓN

Departamento	<b>29</b> San Javier	Pedania	<b>01</b> Dolores	Localidad	<b>23</b> San Jose
--------------	-------------------------	---------	----------------------	-----------	-----------------------

Antecedentes:  
Sistema de Informacion Territorial - D. de Catastro - Pcia. de Córdoba

PUNTOS AMOJONADOS

NOMBRE	X	Y
MOJON A	6462601.97	4281402.14
MOJON B	6461005.15	4279723.56

OBSERVACIONES: Anexo N°1 de Ordenanza N° 749/23  
Colindancia con Radio Aprobado por Ley - Villa Dolores - Expte: 031270/2008 - Ley 9709/2010

FIRMAS

Fecha: 2023.02.14  
10:25:42  
-03'00'

ALCIDES J. ACTIS  
ING. CIVIL - MAY. 2012  
Profesional

Art. Paola Bravo  
Jefa de Area Cartografía  
Dirección General de Catastro  
HUGO GOMEZ  
INTENDENTE  
Municipalidad de San Jose  
Autoridad

N° de expediente: 0423 - 031846/2008

SEGUN INFORME 4/2023