

**PLANTA URBANA**

Escala 1:5.000



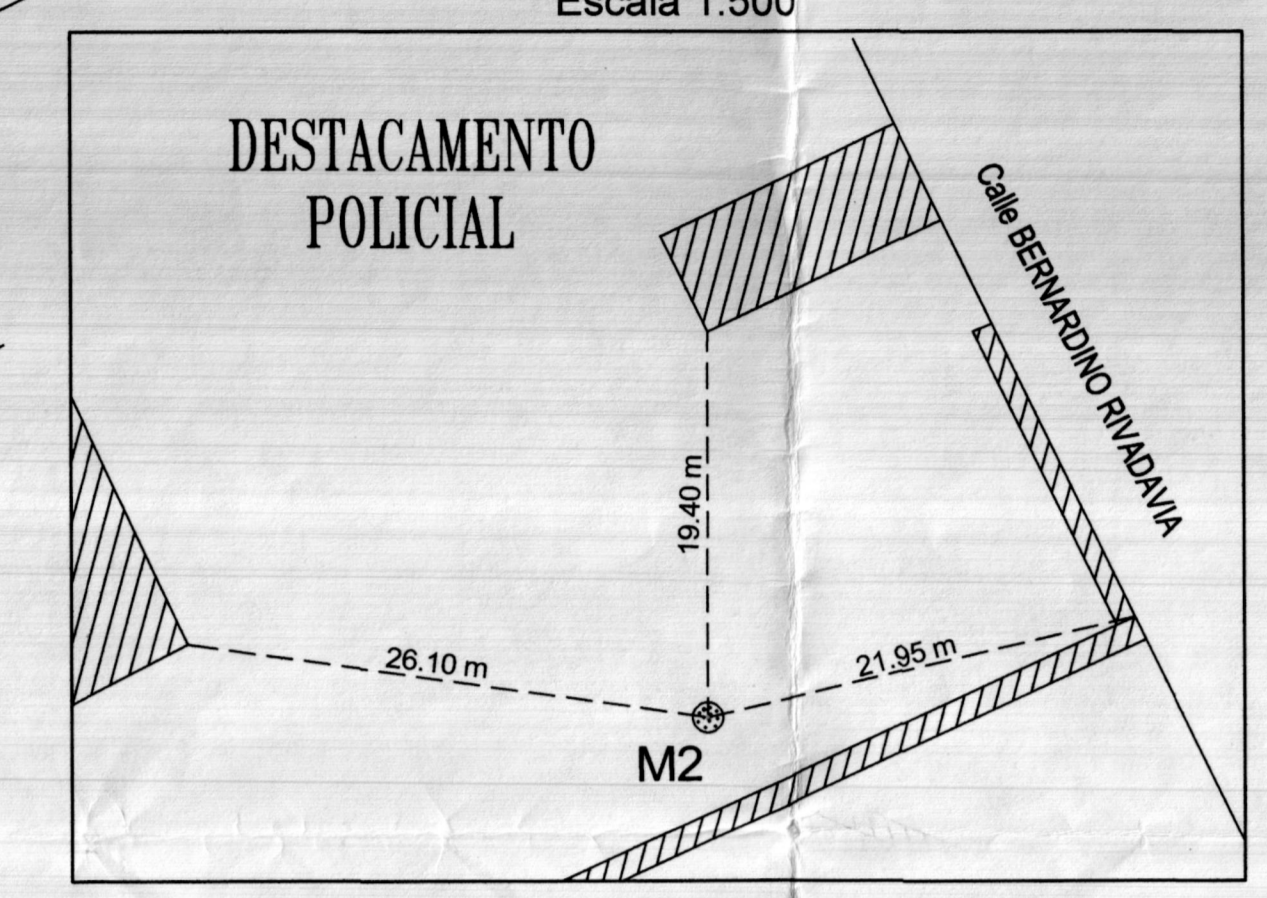
**DETALLE**

Escala 1:1.000



**AVALIZAMIENTO M2**

Escala 1:500



**VILLA CURA BROCHERO**

Superficie: 16396 Has

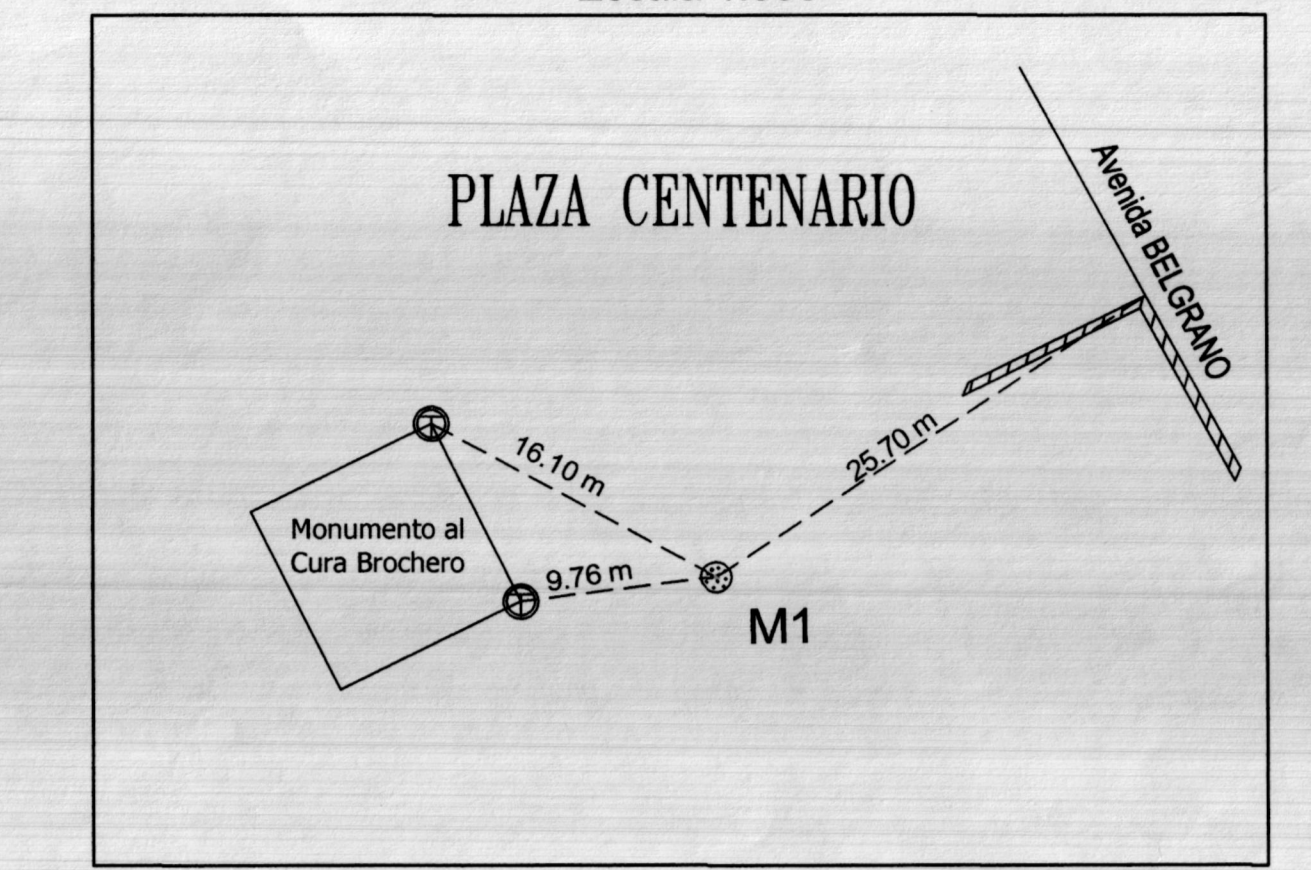
**COORDENADAS DE VÉRTICES  
POSGAR 94**

VERT	X	Y	DISTANCIA
1	6509303.86	4321341.27	4343.60 m
2	6504967.04	4321583.53	460.50 m
3	6505001.17	4322042.78	3433.30 m
4	6501598.05	4321588.17	383.40 m
5	6501478.13	4321223.92	563.40 m
6	6501308.78	4320709.58	823.40 m
7	6501051.28	4319927.55	1065.60 m
8	6501464.85	4319021.67	10940.50 m
9	6498057.53	4315299.42	504.40 m
10	6497553.45	4315290.07	918.40 m
11	6497557.67	4314361.71	7098.60 m
12	6492891.37	4312515.85	904.20 m
13	6492560.44	4311674.40	361.70 m
14	6492205.30	4311605.64	3365.50 m
15	6490335.81	4309773.09	870.50 m
16	6489499.93	4309773.25	1938.30 m
17	6488752.51	4308112.15	2012.10 m
18	6488505.33	4306115.26	6441.10 m
19	6484489.24	4303405.71	1426.30 m
20	6483330.26	4303941.23	1752.90 m
21	6482688.14	4302310.10	1775.40 m
22	6483822.99	4300944.81	117.20 m
23	6483917.40	4301014.27	323.70 m
24	6484228.92	4301102.25	212.60 m
25	6484420.26	4301194.92	128.90 m
26	6484492.78	4301301.45	537.90 m
27	6485030.70	4301298.04	416.20 m
28	6485446.48	4301278.68	913.50 m
29	6486343.36	4301105.12	191.30 m
30	6486528.68	4301152.72	746.80 m
31	6486752.63	4300440.32	48.50 m
32	6486775.12	4300397.39	270.60 m
33	6486842.59	4300135.38	68.10 m
34	6486906.42	4300159.03	240.30 m
35	6487011.21	4299942.78	537.90 m
36	6487507.90	4300149.30	1242.50 m
37	6488710.41	4300461.85	500.50 m
38	6488882.05	4299991.74	669.00 m
39	6489539.43	4300116.21	336.80 m
40	6489839.60	4300268.89	470.40 m
41	6490299.86	4300366.32	849.80 m
42	6491119.24	4300591.53	162.90 m
43	6491281.70	4300579.49	1491.10 m
44	6490714.87	4301958.66	1007.30 m
45	6490660.48	4302964.54	245.50 m
46	6490905.81	4302973.59	955.80 m
47	6490791.87	4303922.56	832.40 m
48	6491557.12	4304250.13	48.70 m
49	6491559.38	4304298.75	697.50 m
50	6492194.04	4304587.96	38.10 m
51	6492231.38	4304580.55	102.30 m
52	6492331.73	4304560.62	189.10 m
53	6492520.76	4304556.05	78.10 m
54	6492596.58	4304574.66	266.60 m
55	6492822.37	4304716.52	301.80 m
56	6493107.16	4304816.53	159.80 m
57	6493214.15	4304935.24	243.70 m
58	6493443.55	4305017.55	295.80 m
59	6493715.26	4304900.48	219.40 m
60	6493933.04	4304873.55	105.20 m
61	6494031.75	4304909.97	98.80 m
62	6494069.83	4304818.82	630.60 m
63	6494636.46	4305095.69	2630.60 m
64	6493535.34	4307484.79	3022.70 m
65	6491757.94	4308630.15	31.30 m
66	6491784.74	4308646.29	56.10 m
67	6491793.33	4308701.70	79.10 m
68	6491818.57	4308776.68	30.60 m
69	6491818.71	4308807.26	25.40 m
70	6491808.67	4308830.62	36.40 m
71	6491780.26	4308853.35	74.20 m
72	6491715.48	4308889.57	507.60 m
73	6491964.03	4309332.17	1888.10 m
74	6492464.94	4311152.64	206.40 m
75	6492665.03	4311101.95	971.00 m
76	6492884.28	4312047.82	2729.70 m
77	6495606.10	4311840.60	505.50 m
78	6496092.35	4311702.39	500.00 m
79	6496591.55	4311730.58	1434.50 m
80	6497288.05	4312984.67	254.10 m
81	6497297.19	4313238.63	576.90 m
82	6497873.95	4313224.87	4407.40 m
83	6501748.38	4314131.17	3874.70 m
84	6502217.49	4311285.66	26002.50 m
1	6509303.86	4321341.27	

NOTA: En todos los casos el límite se corresponde con los ejes de los arroyos o ríos por donde pasa, o por los ejes de calles o caminos por donde pasa.

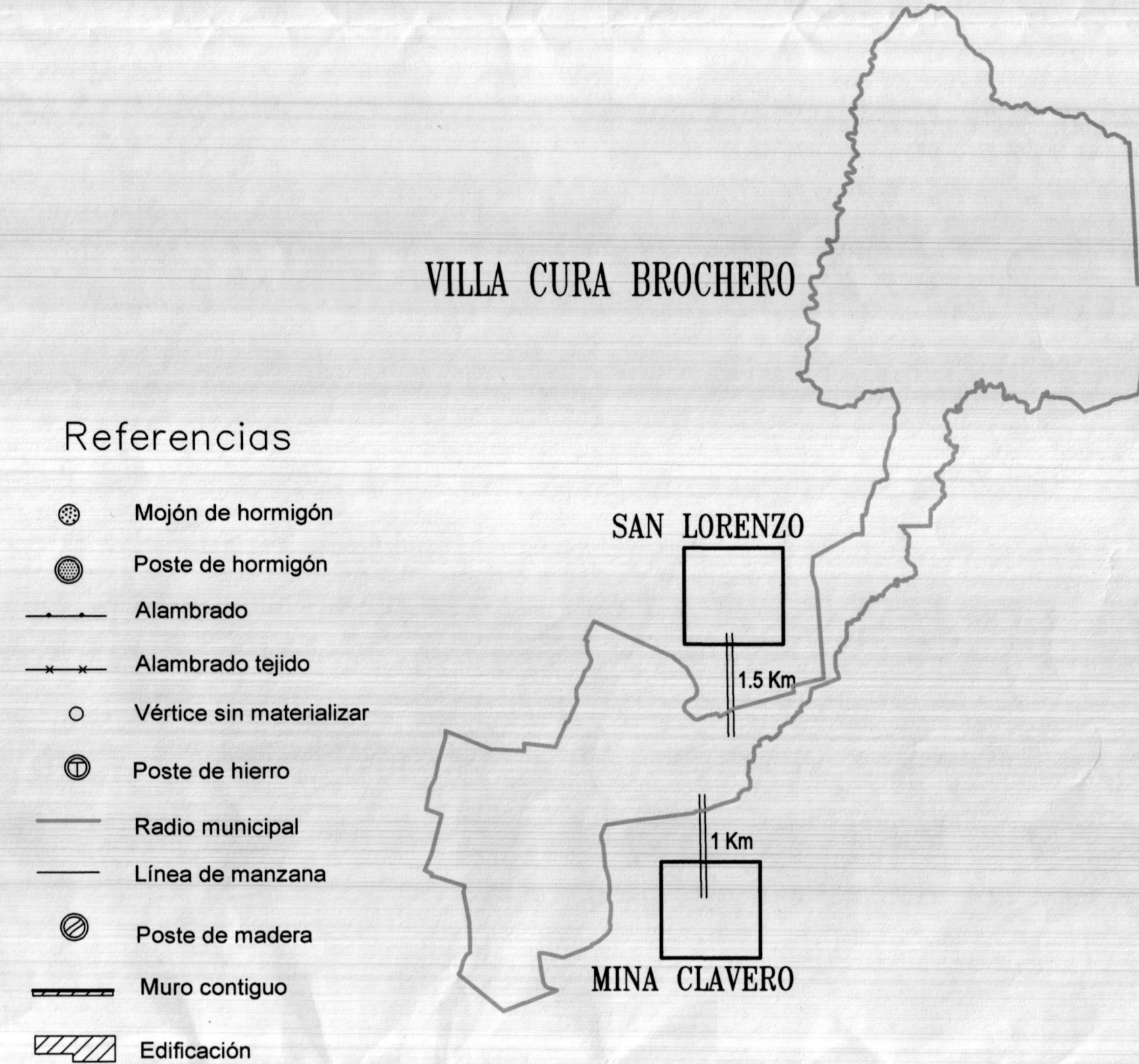
**AVALIZAMIENTO M1**

Escala 1:500



**UBICACIÓN**

Escala 1:200.000



**Referencias**

- Mojón de hormigón
- Poste de hormigón
- Alambre
- Alambre tejido
- Vértice sin materializar
- ⊕ Poste de hierro
- Radio municipal
- Línea de manzana
- Poste de madera
- Muro contiguo
- ▨ Edificación

Plano de: **RADIO MUNICIPAL**

Localidad: **VILLA CURA BROCHERO**

UBICACION

Departamento: **SAN ALBERTO 28** Pedanía: **TRÁNSITO 03** Localidad: **VILLA CURA BROCHERO 36**

Antecedentes: Información proporcionada por Dirección General de Catastro; Dirección Provincial de Validad y Administración Provincial de Recursos Hídricos.

PUNTOS AMOJONADOS

NOMBRE	X	Y
M1	6490897.83	4308644.64
M2	6490864.02	4308556.70

Observaciones: Plano confeccionado en base a antecedentes cartográficos archivados en la Dirección de Catastro. Las parcelas relacionadas con el polígono que define el límite jurisdiccional que no están expresamente citados por su nomenclatura catastral, no poseen designación.

LÁMINA 2 ANEXO 2 Ordenanza N° 400/22

FIRMAS

Prof. Carlos M. Oviedo  
INTENDENTE  
MUNICIPALIDAD DE VILLA CURA BROCHERO

PROFESIONAL  
ADRIANA B. VELEZ  
Ing. Agrim. - Mat. Prof. 1296/1

FECHAS Y FIRMAS DE VISADO

Lic. NORA TRINIDAD BALLESTERA  
PRESIDENTA  
CONSEJO REPRESENTANTE  
Municipalidad de Villa Cura Brochero

Lic. Pablo Brando  
SECRETARIO  
Dirección General de Catastro

EXFTE. N° 0423-032276/2008

SEGUN INFORME: 21/2023