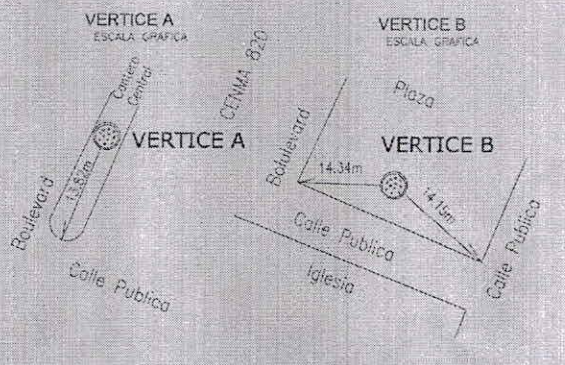
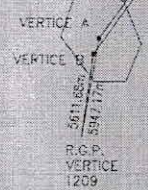


RADIO COMUNAL
ESCALA 1:10.000

Detalle Puntos Amojonados



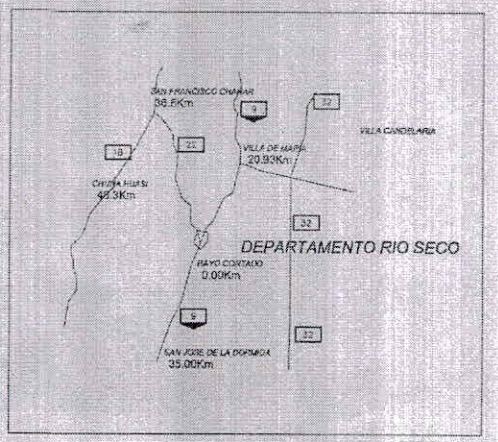
CROQUIS DE VINCULACION
ESCALA GRAFICA



COORDENADAS DE VERTICES NO AMOJONADOS
POSGAR 94
POLIGONO 1

| V | X | Y |
|---|--------------|--------------|
| 1 | 6.675.777,82 | 4.419.499,95 |
| 2 | 6.675.200,05 | 4.421.452,31 |
| 3 | 6.673.453,23 | 4.422.190,99 |
| 4 | 6.671.916,05 | 4.421.564,95 |
| 5 | 6.671.899,39 | 4.420.224,22 |
| 6 | 6.673.717,14 | 4.418.820,61 |

CROQUIS DE UBICACIÓN
ESCALA 1:200.000



Plano: AMPLIACION RADIO COMUNAL
Localidad: RAYO CORTADO

UBICACION

| | | | | | |
|--------------|----------|--------|---------|-----------|--------------|
| DEPARTAMENTO | 26 | PEDANA | 03 | LOCALIDAD | 26 |
| | RIO SECO | | ESTANGA | | RAYO CORTADO |

Antecedentes:

PUNTOS AMOJONADOS

| NOMBRE | X | Y |
|-----------|------------------|------------------|
| Vertice A | X = 6.673.992,55 | Y = 4.420.553,22 |
| Vertice B | X = 6.673.076,91 | Y = 4.420.419,80 |

Anexo L de Resolución N° 451/1995

Firmas:

PROFESIONAL
QUILLERMO C. CORREAS
Inj Agrimensor 12651
Tel. 351-6111093

AUTORIDAD
Jefe Comunal
Rayo Cortado

Referencias

- Departamento
- Pedana
- Vereda del municipio
- Municipio
- Rancho municipal
- Línea de municipio
- Ruta provincial
- Ruta nacional

SUPERFICIE LOCALIDAD

| | |
|------------|--------|
| SUP. RADIO | 895Has |
|------------|--------|