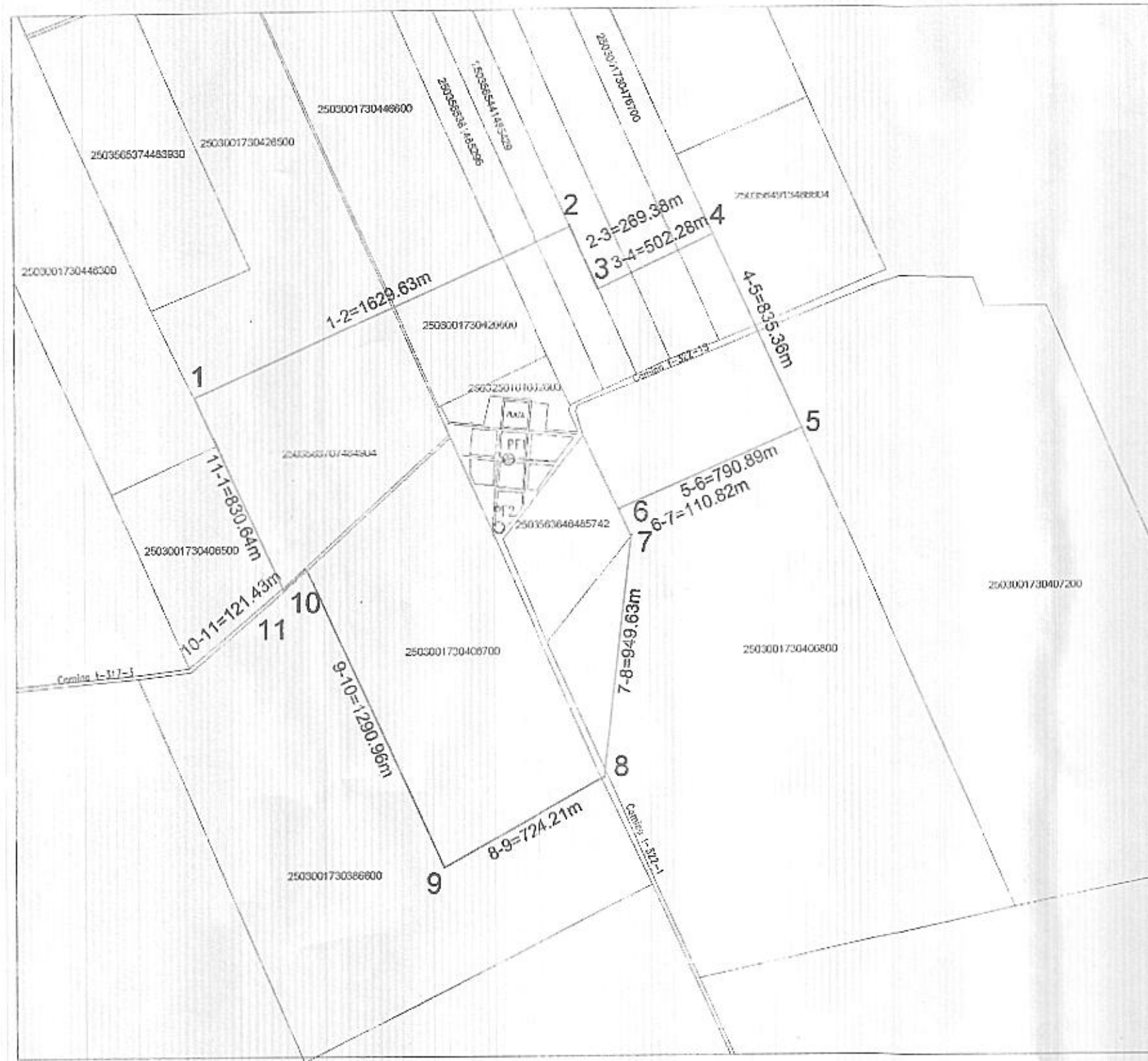


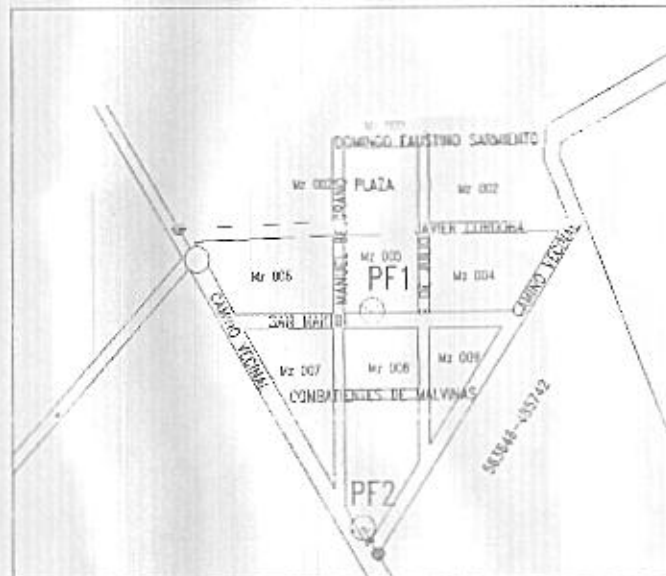
RADIO COMUNAL  
Esc.: 1 : 20.000



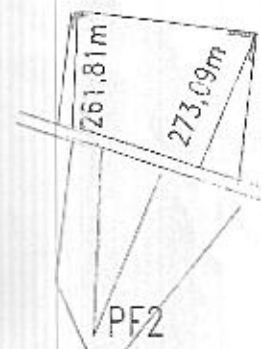
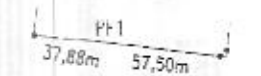
REGISTRO DE SUPERFICIES

SUPERFICIE TOTAL RADIO COMUNAL	OBSERVACIONES
310 Ha 5254.61m <sup>2</sup>	Polígono de Radio Vértices 1 a 11
310 Ha 5254.61 m <sup>2</sup>	Total

ZONA URBANA  
Esc.: 1 : 5.000



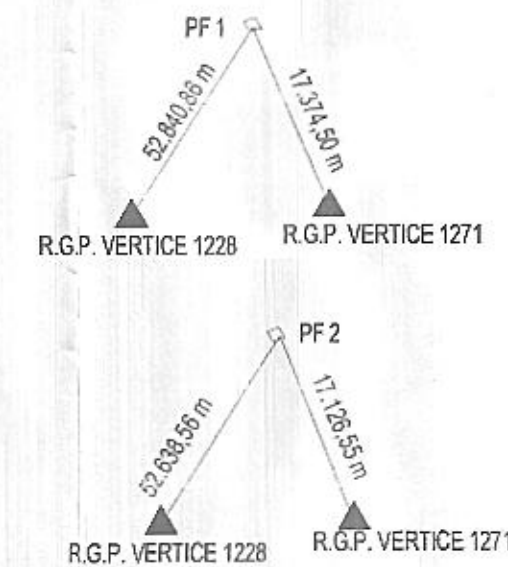
ABALIZAMIENTOS



COORDENADAS

V	COORDENADAS	
	X	Y
1	6,564,208.13	4,484,273.27
2	6,564,862.70	4,485,765.66
3	6,564,616.86	4,485,875.78
4	6,564,829.10	4,486,331.02
5	6,564,068.75	4,486,676.98
6	6,563,757.27	4,485,953.01
7	6,563,656.42	4,485,995.96
8	6,562,712.90	4,485,886.45
9	6,562,564.00	4,485,253.78
10	6,563,534.99	4,484,710.11
11	6,563,453.40	4,484,620.17

CROQUIS DE VINCULACIÓN



CROQUIS DE UBICACION  
Esc.: 1 : 200.000



SIMBOLOGIA y NOMENCLATURA

	Limite de ejido materializado
	Limite de ejido sin materializar
	Vértice no materializado
	Poste de madera
	Mojón de Hormigón con hierro como marca
	Alambrado de hilos
	Ferrocarril
	Calzada pavimentada de Ruta Provincial
	Denominación punto esquinero de ejido
	Denominación punto auxiliar de abalazamiento
	Muro de mampostería
	Plaza
	Manzana Catastral
	R.G.P. VERTICE

Plano: RADIO COMUNAL  
Localidad: LA QUINTA  
Folio: 77

UBICACIÓN

DEPARTAMENTO (25)	RIO PRIMERO	PEDANIA (03)	CASTAÑOS	LOCALIDAD (25)	LA QUINTA
-------------------	-------------	--------------	----------	----------------	-----------

Antecedentes: Exp. N° 0033-40752/93, 0033-98033/81, 0033-19151/88, 0033-01851/82 archivados en la D.G.C. y Hoja de Registro Gráfico 173.

PUNTOS AMOJONADOS

NOMBRE	Y	X
P.F. 1	4.485.522,18	6.563.962,60
P.F. 2	4.485.474,93	6.563.685,26

Observaciones: Las coordenadas (x,y) consignadas en el plano corresponden a la proyección Gauss-Kruger del Sistema Geografico Argentino en su Faja N°4. Las Coordenadas Geograficas consignadas en el presente plano son de Latitud Sur y de Longitud Oeste. Ambos sistemas de coordenadas se encuentran en el marco de Red Geodesica de Catastro de la Provincia de Córdoba, correspondiente a Posgar 98. Las medidas lineales están expresadas en metros.

ANEXO 1 RESOLUCIÓN N° 723 / 2023

MARIO CÉSAR GIORDANO ENGO SECRETARIO COMUNA DE LA QUINTA

DIRECCION DE CATASTRO Y CARTOGRAFIA

NORA PADLA PONCE TESORERA COMUNA DE LA QUINTA

Guillermo Cayetano Correas Ing Agrimensor Mat Prof 1265/1

Presidente Comuna La Quinta

FECHA Y FIRMAS DE VISADO: SEGÚN INFORME: 16/2023 EXPTE: 0423-032417/2008