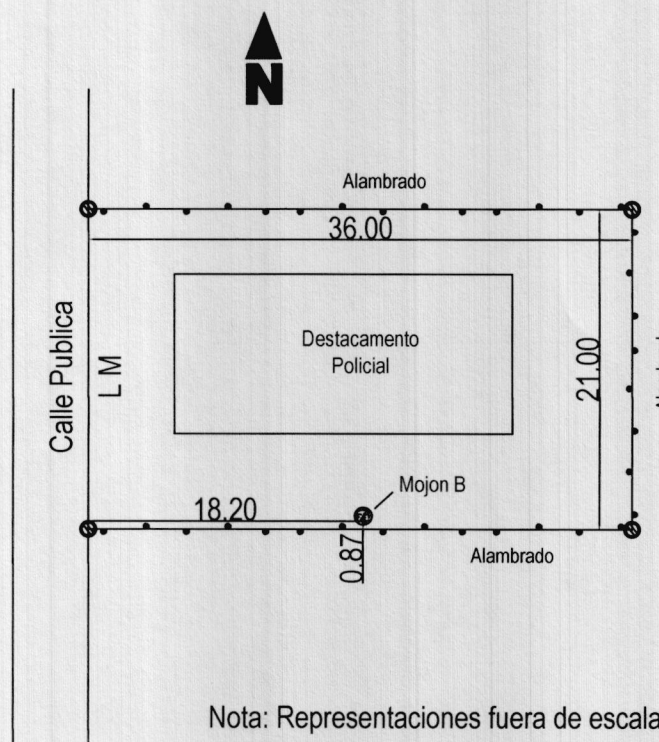


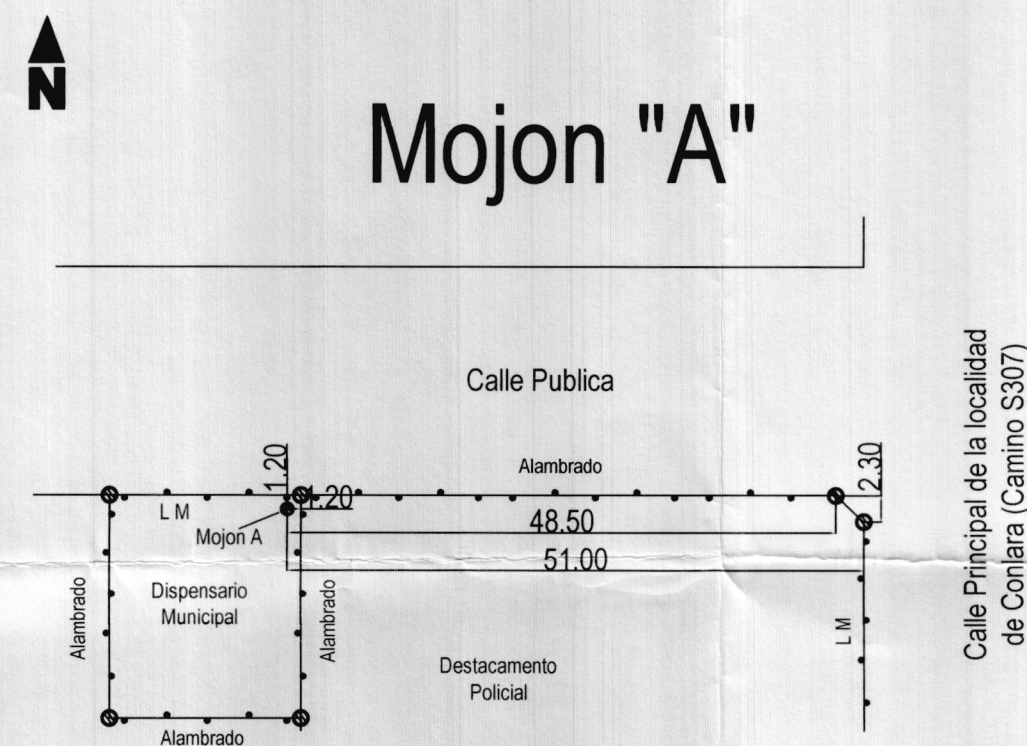
# RADIO COMUNAL

Escala: 1: 50000

## Abalazamientos de Puntos Fijos



Mojon "B"



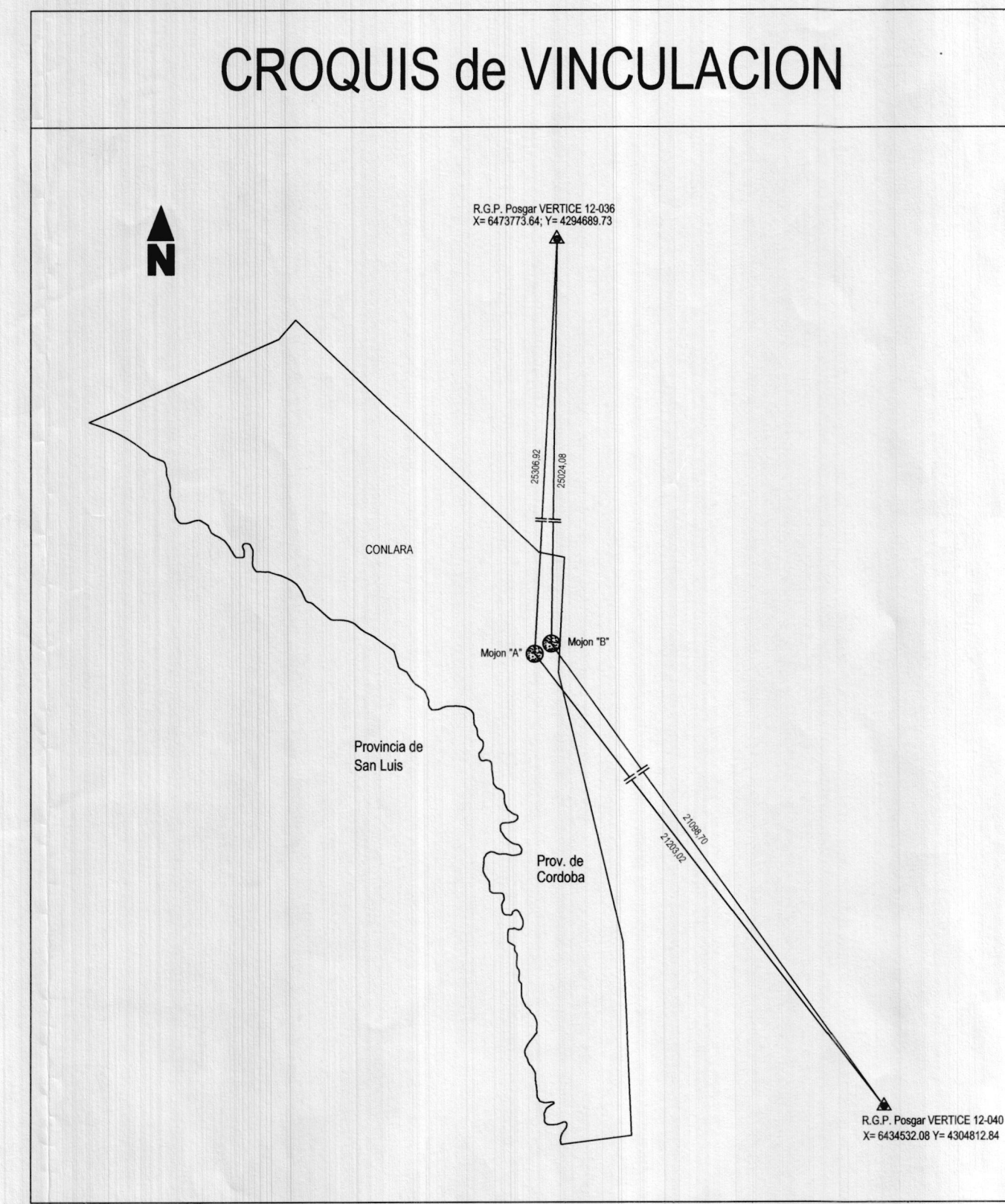
Mojon "A"

PUNTOS del POLIGONO		
NOMBRE	X	Y
1	6455966.84	4284343.31
2	6455437.47	4284899.63
3	6451147.42	4289428.51
4	6451041.97	4289967.48
5	6448643.03	4289847.95
6	6443066.29	4291204.58
7	6439043.39	4291379.79
8	6438870.22	4290028.69
9	6453858.89	4280070.93
10	6455568.66	4283993.11
11	6448662.39	4295434.22
12	6449405.90	4295446.75
13	6449405.06	4295546.75
14	6448005.11	4295534.95
15	6448005.95	4295434.95

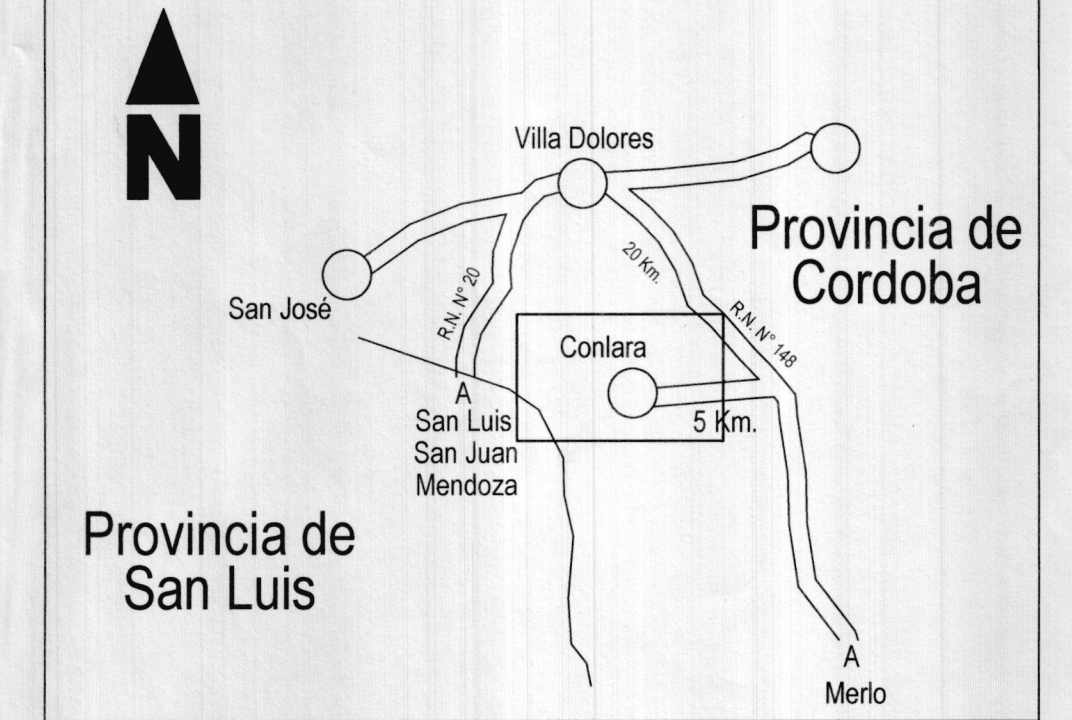


UBICACION: Plano radio Comunal en Hojas Registro Grafico

## CROQUIS de VINCULACION



## CROQUIS de UBICACIÓN



## DETALLE POLIGONO B

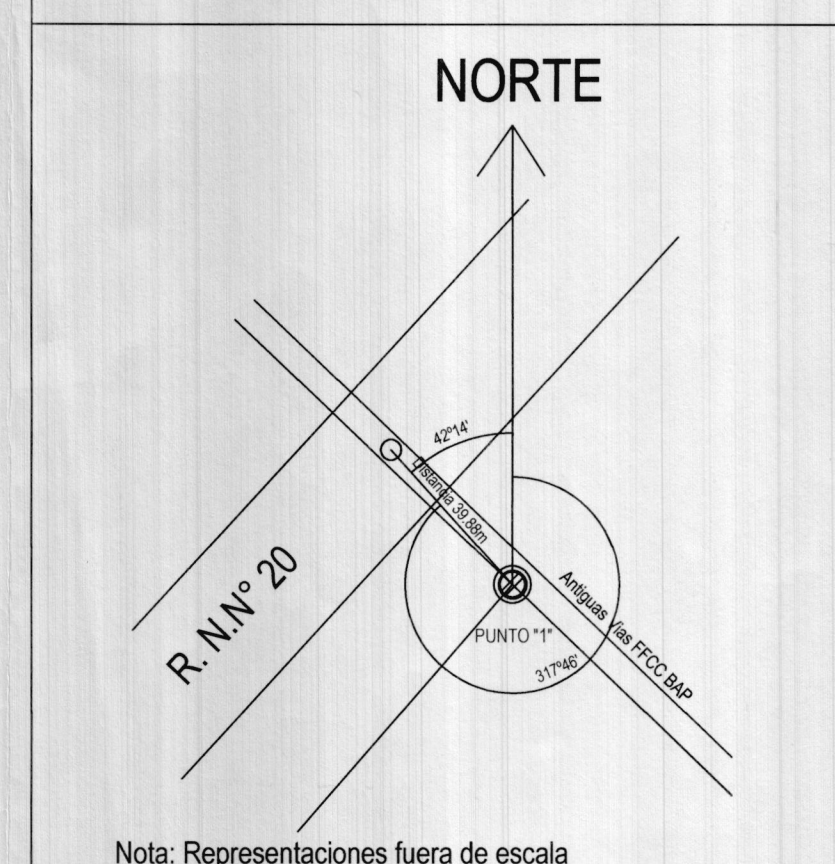
12-13: 100,00	Rumbo: 90°28'58"
12-13	
11-12: 744,00	Rumbo: 0°28'58"
12-13: 1400,00	Rumbo: 180°28'58"
11-12: 656,00	Rumbo: 0°28'58"
13-14: 100,00	Rumbo: 270°28'58"
14-15: 100,00	Rumbo: 270°28'58"

Planilla de SUPERFICIES	
Superficie del POLIGONO "A" CONLARA	5419 Ha 9239 m2
Superficie del Poligoo ISLA 1	14 Ha
Superficie Total	5433 Ha 9239 m2

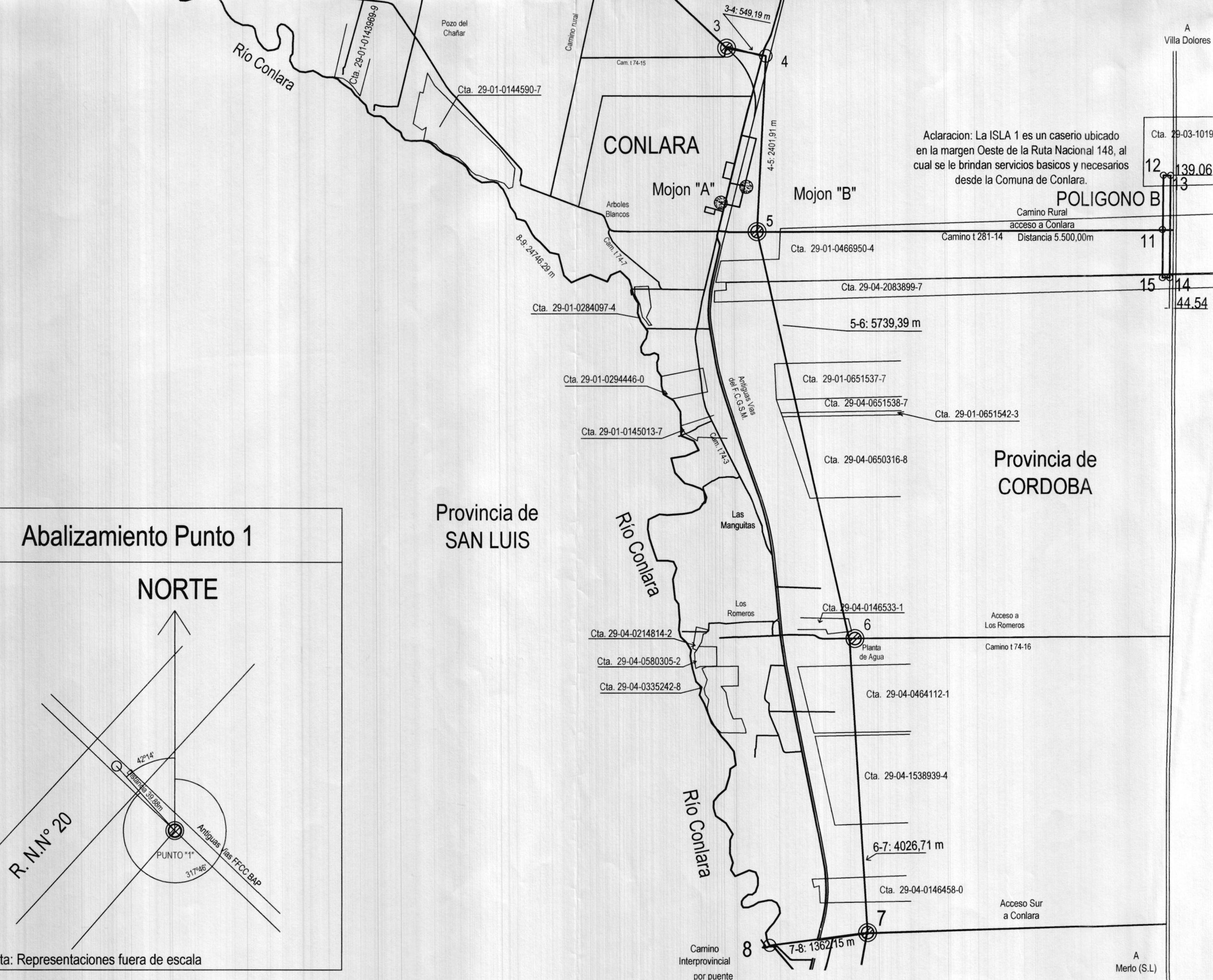
## SIMBOLOGIA

—	Polígono Radio Urbano
24	Manzana Catastral
○	Puntos no Amojonados
⊙	Poste de Madera
⊛	Mojon
—+—+—+—	Ferrocarril
▲	Vértice R.G.P.
—+—+—+—	Alambrado
—x—x—x—x—	Alambrado olímpico
Cta. 29-01-0466950-4	Num. Cta. catastral

## Abalazamiento Punto 1



Nota: Representaciones fuera de escala



Plano: **RADIO COMUNAL**

Localidad: **CONLARA**

UBICACIÓN

Departamento	<b>29</b> San Javier	Pedania	<b>01</b> Dolores	Localidad	<b>03</b> Conlara
--------------	-------------------------	---------	----------------------	-----------	----------------------

Antecedentes: Sistema de Informacion Territorial - D. de Catastro - Pcia. de Córdoba

PUNTOS AMOJONADOS

NOMBRE	X	Y
Mojon "A"	6449037.00	4289347.55
Mojon "B"	6449252.52	4289697.82

OBSERVACIONES: Anexo N°1 de la Resolución N° 41/2023

FIRMAS

Profesional: [Firma]

Autoridad: [Firma]

Num. Expediente: 0423-031909/2008

SEGUIN INFORME: 32/2022