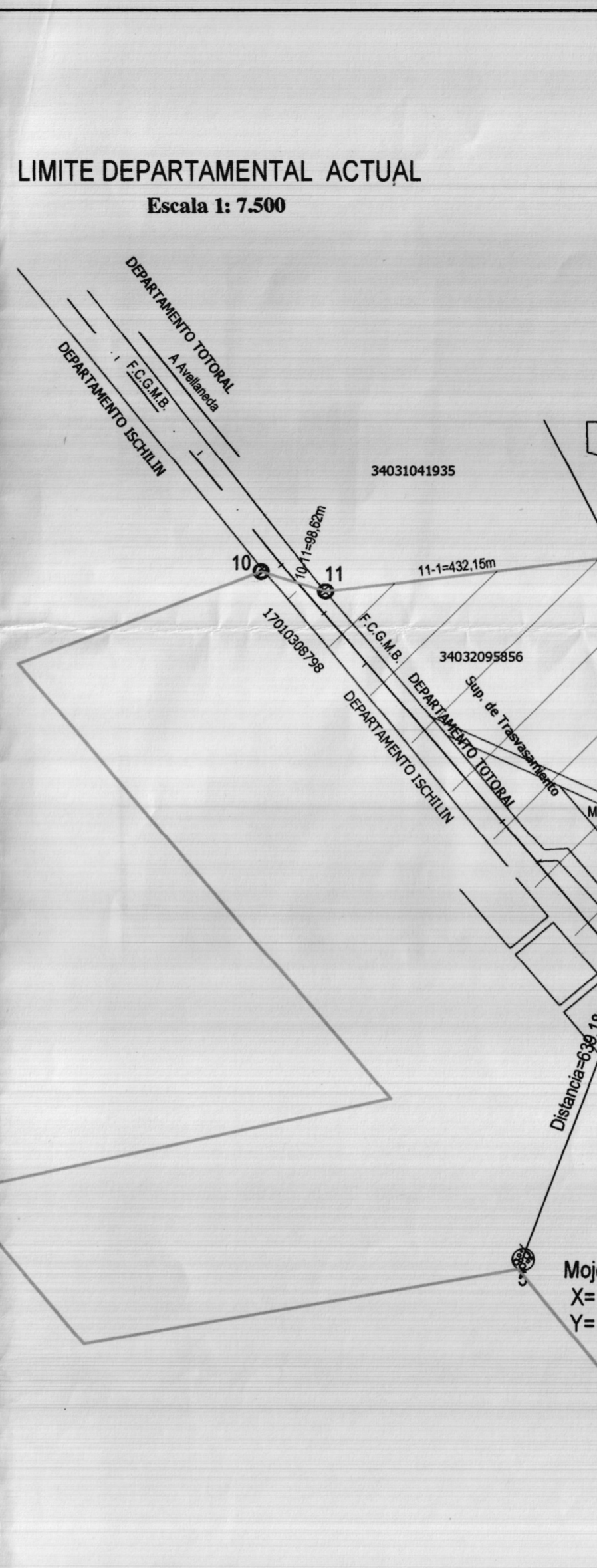


-REFERENCIAS-

	CAMINO PAVIMENTADO		RIO
	CAMINO DE TIERRA		MARCA TRIGONOMETRICA
	FERROCARRIL		RUTA PROVINCIAL
	LIMITE DE PARCELA		RUTA NACIONAL
	ESTACA DE MADERA		RADIO MUNICIPAL
	POSTE DE MADERA		MOJON DE HORMIGON



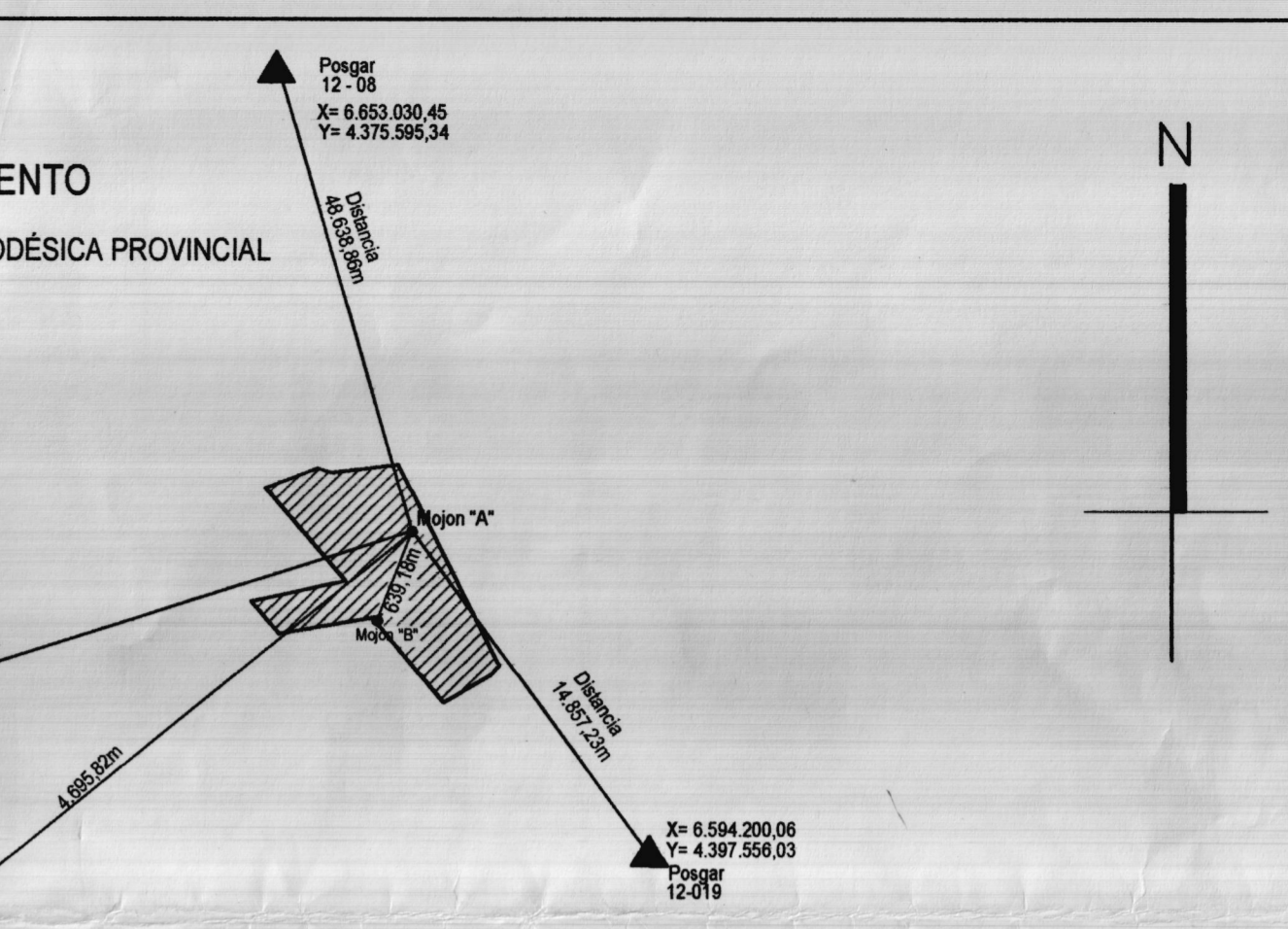
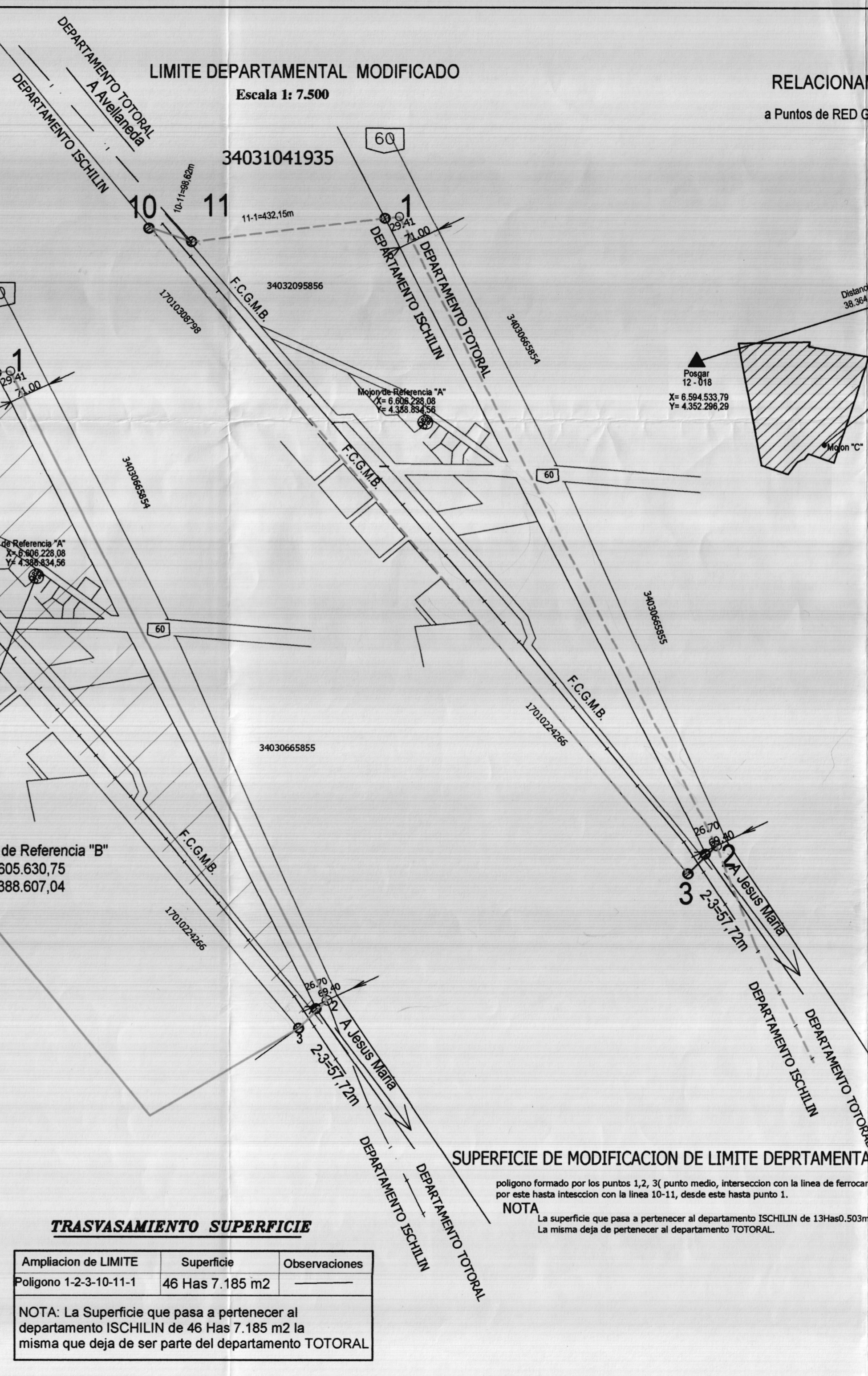
COORDENADAS GAUSS-KRUGER

VILLA GUTIERREZ

1	X: 6606687.03	Y: 4388775.05
2	X: 6605278.46	Y: 4389473.76
3	X: 6605218.66	Y: 4389413.88
4	X: 6605023.64	Y: 4389084.45
5	X: 6605630.40	Y: 4388607.40
6	X: 6605504.18	Y: 4387959.42
7	X: 6605730.63	Y: 4387768.69
8	X: 6605871.10	Y: 4388412.41
9	X: 6606521.53	Y: 4387862.99
10	X: 6606660.97	Y: 4388222.98
11	X: 6606630.90	Y: 4388316.91

Rio de LAS MANZANAS

12	X: 6603961.65	Y: 4385637.70
13	X: 6602397.68	Y: 4385128.85
14	X: 6602528.20	Y: 4384756.25
15	X: 6602453.44	Y: 4384696.38
16	X: 6602409.16	Y: 4384600.76
17	X: 6602227.84	Y: 4384459.61
18	X: 6602357.37	Y: 4384075.08
19	X: 6604155.33	Y: 4383743.55
20	X: 6604178.73	Y: 4384772.09
21	X: 6604111.34	Y: 4384763.10



RADIO COMUNAL

Localidad: **VILLA GUTIERREZ**

UBICACION

Departamento:	17	Pedanía:	01	Localidad:	13
			Manzanas		Villa Gutierrez

Antecedentes: Decreto 2908/1984 del 28/06/1984

PUNTOS AMOJONADOS

NOMBRE	NORTE	ESTE
Mojón A	X= 6.606.228,08	Y= 4.388.834,56
Mojón B	X= 6.605.630,75	Y= 4.388.607,04
Mojón C	X= 6.603.250,20	Y= 4.385.203,72

Observaciones: El límite del Radio comunal fue determinado a partir de mojones existentes originales de los lotes que componen la Comuna.

AWEXO I Resolución N° 266/2022

FIRMAS

GERARDO STEVENAZZI
Ing. Agrón. - Mat. Prof. 1259-1
PROFESIONAL

ING. AGRO. GUSTAVO M. GAITANERI
DIRECTOR GENERAL DE CATASTRO
DIRECCIÓN GENERAL DE CATASTRO
CORDOBA

AUTORIDAD

IVÁN SOLEDAD TEJADA
PRESIDENTE
COMUNA VILLA GUTIERREZ
DEPARTAMENTO ISCHILIN

EXPTE. N°: 0423-032099/2008
FECHA: 21/2021
SEGUN INFORME: