

10
12/24

ACUERDO MARCO DE COLABORACIÓN EN MATERIA DE OBRAS PÚBLICAS

ENTRE

LA SECRETARÍA DE OBRAS PÚBLICAS

DEL MINISTERIO DE ECONOMÍA

Y

LA PROVINCIA DE CÓRDOBA


Entre la SECRETARÍA DE OBRAS PÚBLICAS, representada en este acto por el Secretario de Obras Públicas, Ingeniero Luis Enrique GIOVINE, D.N.I. N° 11.188.335, con domicilio en la calle Av. Hipólito Yrigoyen 250, Piso 11, de la Ciudad Autónoma de Buenos Aires, en adelante "LA NACIÓN", y la Provincia de Córdoba, representada en este acto por el Gobernador, Dr. Martín LLARYORA, D.N.I. N° 22.953.452, con domicilio en la calle Rosario de Sta. Fe 640 de la Ciudad de Córdoba, Provincia de Córdoba, en adelante "LA PROVINCIA", y conjuntamente denominadas "LAS PARTES", y

CONSIDERANDO:

Que por el artículo 1° del Decreto N° 70/23 se declaró la emergencia pública en materia económica, financiera, fiscal, administrativa, previsional, tarifaria, sanitaria y social hasta el 31 de diciembre de 2025, ante la severidad de la crisis que atraviesa el país, generadora de profundos desequilibrios que impactan negativamente en toda la población, en especial en lo social y económico.

Que, en virtud de lo expuesto, LAS PARTES consideran conveniente trabajar en forma conjunta a los fines de adoptar medidas que permitan superar la situación de emergencia creada por las excepcionales condiciones económicas y sociales que el país padece, compartiendo esfuerzos para alcanzar dicho objetivo.

Que, en consecuencia, en aras de promover el desarrollo equitativo y sostenible en todo el territorio nacional y en el marco del espíritu de cooperación y colaboración que debe primar entre el Estado Nacional y las provincias, el Estado Nacional ha decidido transferir el financiamiento y/o la ejecución de determinadas obras públicas a estas últimas, siempre que se encuentren en condiciones de asumir dicho compromiso.



Miguel Angel Garay
Jefe de División
Registros Oficiales y Expedición
ES COPIA

Que LA PROVINCIA, priorizando el interés en el progreso y bienestar de sus ciudadanos, ha expresado su disposición y compromiso para asumir la responsabilidad aludida en el considerando precedente, reconociendo la importancia de garantizar la continuidad y eficiencia en la ejecución de las obras públicas, así como el cumplimiento de los plazos y estándares de calidad establecidos en los contratos respectivos.

Que, en virtud de lo expuesto, LAS PARTES acuerdan:

CLÁUSULA PRIMERA: Adoptar las medidas que resulten pertinentes a los fines de que LA PROVINCIA asuma la financiación y/o la ejecución, según corresponda, de las obras públicas que se detallan en el Anexo I del presente Acuerdo Marco cuya financiación y/o ejecución se encuentra actualmente a cargo de diversos entes del Sector Público Nacional o que cuentan con financiamiento externo. Sin perjuicio de lo dispuesto con anterioridad, queda a criterio de LA PROVINCIA la posibilidad de rescindir o resolver, según corresponda, los convenios de las obras cuya financiación y/o ejecución asuma conforme a lo dispuesto en la normativa que resulte aplicable.

En cuanto a las obras que cuentan con financiamiento externo, detalladas en el citado Anexo I del presente Acuerdo Marco, LAS PARTES de inmediato se comprometen a llevar adelante las gestiones que resulten pertinentes a los efectos de que dichas obras puedan ser continuadas por LA PROVINCIA sin que esto genere responsabilidad alguna para LA NACIÓN frente al organismo multilateral de crédito y procurando, en la medida de lo posible, la cesión del crédito a LA PROVINCIA.

Respecto a la AUTOPISTA RN 19 LAS PARTES acuerdan la incorporación definitiva de toda su traza, incluidos los tramos de obras no ejecutadas detalladas en el Anexo I, al objeto del Contrato de Concesión de Obra Pública Red de Accesos a Córdoba suscripto por LA PROVINCIA con la empresa CAMINOS DE LAS SIERRAS S.A. con fecha 5 de mayo de 1997, en el marco de lo previsto en el convenio suscripto con fecha 4 de diciembre de 1992 entre el Estado Nacional y la Dirección Nacional de Vialidad, por una parte, y la Provincia de Córdoba y la Dirección Provincial de Vialidad, por la otra parte, aprobado como Anexo por el Decreto N° 1840/93 del Gobierno de LA PROVINCIA, en adelante "CONTRATO DE CONCESIÓN", cada una en el marco de sus respectivas competencias y en el virtud de lo dispuesto en la normativa que resulte aplicable, en los términos que a continuación se exponen: a) que en los tramos II - ARROYITO - CAÑADA JEANMARIE y IV - RÍO PRIMERO - LOS CHAÑARITOS adoptarán de inmediato las medidas que resulten pertinentes con el objeto de efectivizar la incorporación de los mismos al objeto del CONTRATO DE CONCESIÓN; y b) que en los tramos I - SAN FRANCISCO - CAÑADA JEANMARIE y III - ARROYITO - RÍO PRIMERO LA NACIÓN o el ente competente que

CONVENIO
N°130
FECHA 12 JUN 2024

Miguel Angel Saray
Jefe de División
Registros Oficiales y Expedición
ES COPIA

funcione en su órbita de inmediato llevará a cabo las gestiones pertinentes para liberar la traza. Sucediada ésta, se dispondrán las medidas para que queden incorporados de manera inmediata al objeto del CONTRATO DE CONCESIÓN, de forma tal que LA PROVINCIA pueda asumir la ejecución integral de los remanentes de obras no ejecutadas, en condiciones que le permitan elaborar proyectos, licitarlos, ejecutarlos, administrarlos, mantenerlos y explotarlos, de conformidad con lo previsto en el CONTRATO DE CONCESIÓN, deslindando LA NACIÓN o el ente competente que funcione en su órbita a LA PROVINCIA de cualquier responsabilidad que pudiera derivar de los vínculos contractuales hoy vigentes referidos a dichas obras.

Por su parte, LA NACIÓN o el ente competente que funcione en su órbita, según corresponda, continuará con la financiación y/o ejecución de las obras que se detallan en el Anexo II del presente. Sin perjuicio de lo dispuesto con anterioridad, LA NACIÓN o el ente competente que funcione en su órbita podrán rescindir o resolver los convenios respectivos cuando así se considere pertinente y en el marco de lo previsto en la normativa que resulte aplicable.

Respecto a las obras AUTOPISTA RN 8 RÍO CUARTO - HOLMBERG - RN. 0008 - (RÍO CUARTO - SANTA CATALINA (EST. HOLMBERG)) y AUTOPISTA RN 158 SAN FRANCISCO - RÍO CUARTO - RN. 0158 - (RUTA NAC N° 9 - RUTA PROV N° 2) "CIRCUNVALACIÓN VILLA MARÍA" incluidas en el citado Anexo II del presente, en el marco del principio de "lealtad federal", LAS PARTES se comprometen a colaborar a los fines de garantizar un efectivo cumplimiento de los cronogramas de ejecución de dichas obras, cada una en el marco de sus respectivas competencias y en virtud de lo dispuesto en la normativa que resulte aplicable. Sin perjuicio de lo dispuesto, LAS PARTES acuerdan que, de considerarlo pertinente, se podrá analizar con posterioridad la posibilidad de transferir dichas obras al Anexo I del presente dando cumplimiento a lo previsto en la cláusula segunda de este Acuerdo Marco.

Asimismo, en relación con las obras públicas que se detallan en el Anexo III del presente, LAS PARTES acuerdan que oportunamente analizarán y estudiarán en conjunto con los MUNICIPIOS fuentes de financiamiento alternativas que permitan llevar adelante aquellas obras sobre las cuales se decida su continuación.

CLÁUSULA SEGUNDA: Lo dispuesto en la CLÁUSULA PRIMERA se implementará a través de Acuerdos Específicos a suscribirse entre las autoridades competentes, en los que se especificarán las condiciones particulares para cada una de las obras.

C O N V E N I O
N° 130
FECHA 12 JUN 2024

Miguel Angel Garay
Jefe de División
Registros Oficiales y Expedición
ES COPIA


CLÁUSULA TERCERA: LA PROVINCIA se compromete a llevar adelante las gestiones necesarias para obtener el consentimiento de los contratistas y/o de los Municipios, según corresponda, de las obras detalladas en el Anexo I cuando así corresponda.


CLÁUSULA CUARTA: LAS PARTES constituyen domicilio en los indicados en el encabezado del presente a todos sus efectos, resultando válidas todas las notificaciones que en su consecuencia allí se efectúen.

CLÁUSULA QUINTA: En caso de suscitarse controversia en la interpretación, aplicación y/o ejecución del presente Acuerdo Marco, intentarán resolverlo en términos cordiales de común acuerdo.

De no poder resolver la controversia de común acuerdo, LAS PARTES la someterán a consideración de los tribunales con competencia en razón de la materia con asiento en la Ciudad Autónoma de Buenos Aires.

En prueba de conformidad, se firman DOS (2) ejemplares de un mismo tenor y a un solo efecto, el día _____ del mes de _____ de 2024.


MARTÍN MIGUEL LLARYORA
GOBERNADOR DE LA PROVINCIA DE CÓRDOBA
Ing. Luis E. Giovinetti
Secretario de Obras
de la Nación





CONVENIO
N° 130
FECHA 12 JUN 2024


Miguel Ángel Garay
Jefe de División
Registros Oficiales y Expedición
ES COPIA

ANEXO I

- ID 131994 REDES COLECTORAS CLOACALES DOMICILIARIAS - COLONIA CAROYA, CÓRDOBA
- ID 129735 REDES COLECTORAS CLOACALES DOMICILIARIAS - ALTA GRACIA, CÓRDOBA
- ID 145149 REDES COLECTORAS CLOACALES DOMICILIARIAS - PILAR, CÓRDOBA
- ID 129813 FINALIZACIÓN OBRA BÁSICA DE SANEAMIENTO CLOACAL - HERNANDO, CÓRDOBA
- ID 129745 SANEAMIENTO CLOACAL - PANAHOLMA, CÓRDOBA
- ID 132164 REDES COLECTORAS CLOACALES DOMICILIARIAS - ONCATIVO, CÓRDOBA
- ID 145146 ESTACIÓN DE BOMBEO, CAÑERÍA DE IMPULSIÓN, PLANTA DEPURADORA DE LÍQUIDOS CLOACALES, SISTEMA DE RIEGO - LUCA, CÓRDOBA
- ID 125475 AMPLIACIÓN DE LA RED DE COLECTORAS CLOACALES Bº ENSANCHE OESTE ETAPA 1-LEONES- CORDOBA
- ID 132174 AMPLIACIÓN REDES COLECTORAS CLOACALES DOMICILIARIAS - VALLE HERMOSO, CÓRDOBA
- ID 166495 REDES CLOACALES - PORTEÑA, CÓRDOBA
- ID 129758 REDES COLECTORAS CLOACALES DOMICILIARIAS - LABORDE, CÓRDOBA
- ID 145148 REDES COLECTORAS CLOACALES DOMICILIARIAS - LOCALIDAD DE TRÁNSITO
- ID 145352 RED DE DESAGÜES CLOACALES DE VILLA ALLENDE – ETAPA 1A
- ID 132302 REDES COLECTORAS CLOACALES DOMICILIARIAS SIERRAS CHICAS - SALDAN, CÓRDOBA
- ID 162146 RENOVACIÓN Y AMPLIACIÓN DE RED DE AGUA POTABLE.- UNQUILLO.- CÓRDOBA




Miguel Angel Garay
Jefe de División
Registros Oficiales y Expedición
ES COPIA

- ID 129717 REDES COLECTORAS CLOACALES DOMICILIARIAS - ALTO ALEGRE, CÓRDOBA
- ID 129890 REACONDICIONAMIENTO DE PLANTA POTABILIZADORA Y OBRAS COMPLEMENTARIAS PARA PROVISIÓN DE AGUA POTABLE - BULNES, CÓRDOBA
- ID 147138 ACUEDUCTO HUANCHILLA ADELIA MARIA Y NEXOS DERIVADORES A MONTE DE LOS GAUCHOS Y ADELA MARIA
- ID 162147 RENOVACIÓN DE RED DE DISTRIBUIDORA, CONEXIONES, CAUDALÍMETROS Y SISTEMA DE TRATAMIENTO DE AGUA. TICINO-CÓRDOBA
- ID 145333 CDI CDI SALDAN CORDOBA
- ID 145414 CDI CDI LABORDE CÓRDOBA
- ID 145345 CDI CDI TÍO PUJIO
- ID 145327 CDI CDI MALVINAS ARGENTINAS CÓRDOBA
- ID 145415 CDI CDI RÍO CUARTO CÓRDOBA
- ID 145337 CDI CDI CRUZ DEL EJE CÓRDOBA
- ID 145346 CDI CDI SALSIPUEDES CÓRDOBA
- ID 145335 CDI CDI JESÚS MARÍA CÓRDOBA
- ID 145332 CDI CDI RÍO PRIMERO CÓRDOBA
- ID 145413 CDICDI INRIVILLE- CÓRDOBA
- ID 145340 CDI CDI QUILINO CÓRDOBA
- ID 145336 CDI CDI ALTA GRACIA CÓRDOBA
- ID 145412 CDI CDI ISLA VERDE CÓRDOBA
- ID 157521 AUTOPISTA RN 19 SAN FRANCISCO - CÓRDOBA - RN. 0019 - (I - SAN FRANCISCO - CAÑADA JEANMARIE)
- ID 157515 AUTOPISTA RN 19 SAN FRANCISCO - CÓRDOBA - RN. 0019 - (III - ARROYITO - RÍO PRIMERO)

C O N V E N I O
Nº 130
FECHA 12 JUN 2024

Miguel Ángel Garay
 Jefe de División
 Registros Oficiales y Expedición
ES COPIA

ANEXO II

- ID 166996 SERVICIO DE CONSERVACIÓN Y MANTENIMIENTO DE LOS CORREDORES VIALES TRAMO IV - 2023 - RENGLÓN 2 RN N° 8 Y RN N° 36 . SANTA FE - CÓRDOBA - SAN LUIS
- ID 142227 CORREDOR VIAL TRAMO IV: RNN° 8 KM: 595,73 ADECUACIÓN INTERSECCIÓN CON RNN° 36 EN ACCESO A RÍO CUARTO PROVINCIA DE CÓRDOBA
- ID 157586 AUTOPISTA RN 158 SAN FRANCISCO - RÍO CUARTO - RN. 0158 - (RUTA NAC N°9 - RUTA PROV N° 2)
- ID 157418 REHABILITACIÓN RN 9 - SFE,CBA - RN. 1V09 - (BELL VILLE - PILAR)
- ID 157436 AUTOPISTA RN 8 RÍO CUARTO - HOLMBERG - RN. 0008 - (RÍO CUARTO - SANTA CATALINA (EST. HOLMBERG))
- ID 173702 REHABILITACIÓN RN 38 - CBA - RN. 0038 - (VILLA CARLOS PAZ - CRUZ DEL EJE)
- ID 3448, RN. 0008 / RN. 0036 , TRAMO: ORI C.8.3.2 CORREDOR VIAL N° 8 - PCIA DE CÓRDOBA; ORI C.8.3.2 CORREDOR VIAL N° 8 PCIA DE CÓRDOBA, SECCIÓN: KM 468.00 - KM 480.00; KM 497.00 - KM 512.00; KM 600.50 - KM 606.00
- ID 157385 REHABILITACIÓN RN 60 - CBA - RN. 0060 - (EMP. R.N. N° 9 - LÍMITE C/ CATAMARCA)
- ID 167066 MANTENIMIENTO RUTINARIO - COR - RN. 0009 - (JESUS MARIA (ENTRADA) - JESUS MARIA (SALIDA))
- 157384 ID: 1961, RN. 0009 / RN. 0060 , TRAMO: JESUS MARIA (SAL.) - LTE. C/ STGO. DEL ESTERO; EMP. R.N. N° 9 - LÍMITE C/ CATAMARCA, SECCIÓN: KM 755.00 - KM 910.00; KM 775.00 - KM 822.70
- ID 149454 COLECTOR CLOACAL NORESTE - B° CIUDAD DE LOS NIÑOS - CÓRDOBA
- ID 129740 SANEAMIENTO CLOACAL - MIRAMAR DE ANSENUZA, CÓRDOBA

9

CONVENIO
N° 130
FECHA 12 JUN 2024

Miguel Angel Garay
Jefe de División
Registros Oficiales y Expedición
ES COPIA


- ID 129897 REACONDICIONAMIENTO Y AMPLIACIÓN DE LA PLANTA DEPURADORA DE LÍQUIDOS CLOACALES Y REACONDICIONAMIENTO REDES COLECTORAS - LABOULAYE, CÓRDOBA
- ID 129727 SANEAMIENTO CLOACAL - SAN AGUSTÍN, CÓRDOBA
- ID 166496 SISTEMA DE PROVISIÓN AGUA POTABLE EL TUSCAL - LUCIO V. MANSILLA, CÓRDOBA
- ID 129729 SANEAMIENTO CLOACAL - LA PLAYOSA, CÓRDOBA
- ID 129712 EXTENSIÓN DE CAÑERÍA DE IMPULSIÓN, NUEVA PLANTA DEPURADORA DE LÍQUIDOS CLOACALES Y OBRAS DE DESCARGA - TICINO, CÓRDOBA
- ID 129742 SANEAMIENTO CLOACAL TRÁNSITO
- ID 166497 PROVISIÓN DE AGUA POTABLE - ACHIRAS, CÓRDOBA
- ID 129884 PROVISIÓN DE AGUA POTABLE - MANFREDI, CÓRDOBA
- ID 121378 DESVÍO DE TRÁNSITO PESADO EN LA LOCALIDAD DE ALEJANDRO ROCA
- ID 121038 DESVÍO DE TRÁNSITO PESADO EN LA LOCALIDAD DE LA PUERTA
- ID 137291 SANEAMIENTO DE LA LOCALIDAD DE SANTA ROSA DE CALAMUCHITA – CLOACA MÁXIMA- ESTACIÓN DE BOMBEO – CAÑERÍA DE IMPULSIÓN- PLANTA DEPURADORA DE LÍQUIDOS CLOACALES – OBRA DE DESCARGA / PRIMERA ETAPA RED DE CLOACA, PROVINCIA DE CÓRDOBA
- ID 137292 RED COLECTORA DE EFLUENTES CLOACALES DEL BARRIO CENTRO/RED COLECTORA DE EFLUENTES CLOACALES DE LOS BARRIOS STOECKLIN Y LOS PARAÍDOS - LA CALERA, PROVINCIA DE CÓRDOBA
- ID 137294 REDES COLECTORAS CLOACALES BARRIO VILLA EL LIBERTADOR SEGUNDA ETAPA – CÓRDOBA CAPITAL

C O N V E N I O
Nº 130
FECHA 12 JUN 2024

Miguel Angel Garay
Jefe de División
Registros Oficiales y Expedición
ES COPIA


ANEXO III

- ID 5149, RM. URBANO, TRAMO: TRAVESÍA LAGUNA LARGA - AV. F. AMEGHINO; AV. TUCUMAN; CALLE 1° DE MAYO, SECCIÓN: RN N° 1V 09 - AV. TUCUMAN; CALLE F. AMEGHINO - CALLE 1° DE MAYO; AV. TUCUMAN - CALLE SAN LUIS
- ID 150603 ACUEDUCTO Y CISTERNA DE ALMACENAMIENTO - VILLA GRAL BELGRANO - CORDOBA
- ID 145643 RED DE DESAGÜES CLOACALES ZONA SUR Y ESTACIÓN DE BOMBEO PARA LA CIUDAD DE EMBALSE
- ID 156064 NUEVA PROVISIÓN DE AGUA POTABLE PARA VILLA YACANTO
- ID 149416 AMPLIACION RED DE DESAGÜES CLOACALES- PUEBLO ITALIANO
- ID 145936 RED CLOACAL DE IMPULSIÓN Y ESTACIONES DE BOMBEO- BARRIOS BONAYRE Y AERONÁUTICO- RÍO TERCERO
- ID 141752 RED DE DESAGÜES CLOACALES, ESTACIÓN ELEVADORA Y PLANTA DE TRATAMIENTO 2° SERIE - ALTO ALEGRE
- ID 172788 RED DE DESAGÜES CLOACALES - MORRISON
- ID 149490 REFACCION DE DESAGÜES CLOACALES - LABOULAYE
- ID 148291 ESTACIÓN DE BOMBEO Y COLECTOR SECTOR NOROESTE (QUINTITAS GOLF Y OTROS)- RÍO CUARTO
- ID 152132 REFUNCIONALIZACIÓN DE LA RED DE AGUA- BALLESTEROS SUD
- ID 142541 RED COLECTORA DE DESAGÜES CLOACALES DE LA LOCALIDAD DE LA FRANCIA
- ID 145132 RED URBANA DE DESAGÜES CLOACALES Y ESTACIÓN ELEVADORA N° 1 - LABORDE
- ID 145919 CLOACAS EN LA CAROLINA EL POTOSÍ
- ID 145882 RED DE CLOACAS-LOTEO ECOBARRIO 23 HAS- VILLA MARÍA
- ID 142384 RED DE DESAGÜES CLOACALES CINTRA
- ID 127049 RECAMBIO IMPULSIÓN- CABALANGO




Miguel Angel Garay
Jefe de División
Registros Oficiales y Expedición
ES COPIA

- ID 129756 REDES COLECTORAS CLOACALES- VILLA HUIDOBRO
- ID 151846 PROYECTO DE SANEAMIENTO DE VICUÑA MACKENNA - ETAPA BARRIO CENTRO- VICUÑA MACKENNA
- ID 152601 AMPLIACIÓN RED DE CLOACAS BARRIO SAN JORGE Y ARGENTINA 2000- BRINKMANN
- ID 145453 OBRAS BÁSICAS DEL SISTEMA DE DESAGÜES CLOACALES - I ETAPA- OLIVA
- ID 127367 NUEVA RED DE AGUA POTABLE - DTO. RÍO PRIMERO- KILÓMETRO 658
- ID 147137 AGUA POTABLE (LOTES + SERVICIOS)- VIAMONTE
- ID 139558 AMPLIACIÓN Y READECUACIÓN DE LA PLANTA DE TRATAMIENTO DE EFLUENTES RESIDUALES CLOACALES Y SANEAMIENTO DEL RÍO DEL MEDIO- LA CUMBRECITA
- ID 128872 NUEVO SISTEMA DE PROVISIÓN DE AGUA POTABLE- ANISACATE
- ID 124990 AMPLIACIÓN DE CAPTACIÓN, RESERVA Y RED DE AGUA CORRIENTE- VILLA CIUDAD PARQUE LOS REARTES
- ID 140426 REFUNCIONALIZACIÓN Y AMPLIACIÓN DE LA RED DE DISTRIBUCIÓN DE AGUA POTABLE- PILAR
- ID 145881 RED DE AGUA POTABLE -LOTEO ECOBARRIO 23 HAS- VILLA MARÍA
- ID 140386 NUEVA RED DE DISTRIBUCIÓN DE AGUA POTABLE- UCACHA
- ID 140205 RECOLECCIÓN LÍQUIDOS CLOACALES SEGUNDA ETAPA- IDIAZABAL
- ID 142141 RED DE DESAGÜES CLOACALES – ETAPA 01- SAN ANTONIO DE LITIN
- ID 147136 AGUA POTABLE (LOTES + SERVICIOS)- PASCANAS
- ID 125637 REFUNCIONALIZACIÓN DEL SISTEMA DE AGUA POTABLE- MONTE LEÑA




Miguel Angel Garay
Jefe de División
Registros Oficiales y Expedición
ES COPIA


- ID 159765 REFUNCIONALIZACIÓN Y PUESTA EN VALOR DE LOS 4 BULEVARES CENTRALES DE VILLA MARÍA
- ID 145904 AULAS Y LABORATORIOS FACULTAD DE CIENCIAS ECONÓMICAS- RÍO CUARTO
- ID 145316 MHN - UNIDAD TURÍSTICA EMBALSE - HOTEL N°1- EMBALSE
- ID 173279 REVALORIZACIÓN DE AV. DEL LIBERTADOR GENERAL SAN MARTÍN, COLECTORAS CELESTINA DE AGÜERO Y GABINO EZEIZA- ALTA GRACIA
- ID 125645 RENOVACION PARADOR OFICIAL DE TRANSPORTE DE PASAJEROS- TÍO PUJIO
- ID 150667 CONSTRUCCIÓN DE PROLONGACIÓN ALVEAR- VILLA MARÍA
- ID 173120 CORDÓN CUNETA Y CALZADA DE HORMIGÓN EN CALLES DE B° MAGNASCO, B° CERINO, B° PARQUE MONTE GRANDE Y SECTOR SUR- RÍO TERCERO
- ID 173118 CORDÓN CUNETA Y CALZADA DE ASFALTO EN CALLES DE B° CABERO, B° PARQUE SAN MIGUEL Y SECTOR SUR
- ID 140090 MÓDULOS DE AULAS DE USO COMÚN- VILLA MARÍA
- ID 126698 PROYECTO CORDÓN CUNETA, BADENES Y ADOQUINADO EN CALLES ROQUE SAENZ PEÑA, HUGO FRARESSO, SAN MARTIN, IRMA OLDANI Y GÜEMES EN COLONIA ALMADA, PROVINCIA DE CÓRDOBA
- ID 166867 JERARQUIZACIÓN AVENIDAS COLECTORAS EMBALSE CÓRDOBA
- ID 149540 PILETA DE NATACIÓN Y ESPARCIMIENTO- ALTO ALEGRE
- ID 152697 HOSPITAL MUNICIPAL CRUZ ALTA- CRUZ ALTA
- ID 127606 PASARELA COLGANTE SOBRE RÍO CTALAMOCHITA- RÍO TERCERO
- ID 152208 CDI CONSTRUCCIÓN DE CDI EN LAS ACEQUIAS
- ID 151370 CDI NUEVO CENTRO DE DESARROLLO INFANTIL BARRIO PADRE MUGICA- VILLA MARÍA
- ID 152444 CDI CENTRO DESARROLLO INFANTIL- LAS ARRIAS

C O N V E N I O
Nº 130
FECHA 12 JUN 2024

Miguel Angel Garay
 Jefe de División
 Registros Oficiales y Expedición
 ES COPIA

- ID 127029 PROYECTO COLECTORA Y ROTONDA INGRESO A LA LOCALIDAD DE VILLA SANTA CRUZ DEL LAGO
- ID 172961 ENTRAMADOS - PROYECTO PRODUCTIVO DE RECICLADO- SAN BASILIO
- ID 128459 ETAPA 1 DEL PROYECTO DE POLIDEPORTIVO- LA CUMBRECITA
- ID 145326 ADOQUINADO CALLE PRINCIPAL VIRGEN CORAZÓN DE MARÍA-CARLOS GARDEL- ANISACATE
- ID 118899 PARQUE MARÍA ROSA FOGLIARINI DE GUYÓN- COLONIA CAROYA
- ID 173454 EJECUCIÓN DE PAVIMENTO INTERTRABADO EN CALLES PÚBLICAS DE SINSACATE
- ID 151818 CDI CDI VILLA YACANTO-CÓRDOBA
- ID 142366 CORDÓN CUNETAS Y ADOQUINADO- MAYU SUMAJ
- ID 151921 CDI NUEVO CENTRO DE DESARROLLO INFANTIL BARRIO NICOLÁS AVELLANEDA- VILLA MARÍA - CÓRDOBA
- ID 167546 TRATAMIENTO DE ESCORRENTIAS SUPERFICIALES DE ZONA URBANA- SALDAN
- ID 173339 PAVIMENTACIÓN CALLE REPÚBLICA ARGENTINA- TRANSITO
- ID 153282 CDI CONSTRUCCIÓN CDI EN SAN ANTONIO DE LITIN- SAN ANTONIO DE LITIN, CÓRDOBA
- ID 128618 POLIDEPORTIVO LA POBLACION – ETAPA I- LA POBLACIÓN
- ID 170020 CDI CONSTRUCCIÓN DE UN CDI EN LOCALIDAD DE VILLA QUILLINZO, PROVINCIA DE CÓRDOBA
- ID 174054 CONSTRUCCIÓN DE 4.858,20 M2 DE PAVIMENTO INTERTRABADO EN CALLES PÚBLICAS DE LA PAQUITA
- ID 151809 CDI CENTRO DE DESARROLLO INFANTIL - CRUZ ALTA CÓRDOBA
- ID 152147 CDI CENTRO DE DESARROLLO INFANTIL BRINKMANN- BRINKMANN, CÓRDOBA
- ID 151971 CDI CONSTRUCCIÓN DE CDI EN SAN CARLOS MINAS

G




[Handwritten signature]

[Handwritten signature]
Miguel Angel Garay
Jefe de División
Registros Oficiales y Expedición
ES COPIA

- ID 167553 AVENIDA GARRONE. ETAPA 2- WENCESLAO ESCALANTE
- ID 149376 EJECUCIÓN DE CORDÓN CUNETA, BADENES Y PAVIMENTO INTERTRABADO EN KM. 658 PEDRO VIVAS
- ID 150869 RESTAURACIÓN DE ALUMBRADO PÚBLICO EN BARRIOS TRINITARIOS, ROQUE SÁENZ PEÑA, BELLO HORIZONTE, FLORENTINO AMEGHINO, LAMADRID Y CENTRO- VILLA MARÍA
- ID 173257 PASEO AVENIDA ALEM- ALEJO LEDESMA
- ID 148265 PRIMERA ETAPA PLAN INTEGRAL DE PAVIMENTACIÓN LAS VARILLAS
- ID 169811 CORDÓN CUNETA Y BADENES - ETAPA II- SAMPACHO
- ID 172878 OBRA DE CORDÓN CUNETA BARRIO LOS SILOS- RÍO CUARTO, VICUÑA MACKENNA
- ID 151501 CDIC.D.I. LA PARA- LA PARA, CÓRDOBA
- ID 151601 CDI CENTRO DE DESARROLLO INFANTIL GENERAL BALDISSERA- CÓRDOBA
- ID 172651 PAVIMENTO DE ADOQUINES DE HORMIGÓN SIMPLE- LOS CISNES
- ID 126741 PARQUE LINEAL MUNICIPAL Y CORDÓN CUNETA EN AV. CARRIL DE LOS CHILENOS, VILLA DEL DIQUE
- ID 131383 PAVIMENTACIÓN EN SECTORES VARIOS DE LA CIUDAD- RÍO CUARTO
- ID 175455 PAVIMENTO DE ADOQUINES 2023- CORONEL BAIGORRIA
- ID 152388 CDI CENTRO DE DESARROLLO INFANTIL EMBALSE CÓRDOBA- EMBALSE, CÓRDOBA
- ID 139622 OBRA ENCUADRE DE CORDÓN CUNETA- ORDOÑEZ
- ID 151502 CDI CENTRO DE DESARROLLO INFANTIL - ALEJO LEDESMA CÓRDOBA
- ID 139457 CERRAMIENTO Y AMPLIACIÓN DE NATATORIO MUNICIPAL- MARULL
- ID 126433 ESCUELA DE ARTES Y OFICIOS DE SAN AGUSTÍN


Q



[Handwritten signature]

[Handwritten signature]
Miguel Angel Garay
Jefe de División
Registros Oficiales y Expedición
ES COPIA


- ID 128901 EJECUCIÓN DE PAVIMENTO INTERTRABADO SOBRE CALLES PÚBLICAS EN EL BRETE
- ID 152149 CDI CONSTRUCCIÓN CENTRO DESARROLLO INFANTIL II- CÓRDOBA
- ID 140088 CENTRO DE SALUD- VILLA MARÍA
- ID 167312 PAVIMENTACIÓN DE CALLES PÚBLICAS DE VILLA CONCEPCIÓN DEL TÍO
- ID 166869 ADOQUINADO CALLES URBANAS- ITALO
- ID 142589 ADOQUINADO Y CORDÓN CUNETA EN PINCEN
- ID 151247 PAVIMENTACIÓN EN ZONA CÉNTRICA
- ID 132926 EJECUCIÓN DE PAVIMENTO INTERTRABADO SOBRE CALLES PÚBLICAS DE LA PLAYA
- ID 161875 CORDÓN CUNETA Y ADOQUINADO- HUINCA RENANCO
- ID 125008 OBRA DE DESAGÜE COMPLEMENTARIAS AL CAMINO DEL CUADRADO - SARRATEA- VILLA HERMOSO
- ID 127876 MEJORA DE ACCESIBILIDAD A SALSACATE
- ID 167306 NUEVA OBRA DE PAVIMENTACIÓN- EL CRISPÍN
- ID 172620 EJECUCIÓN DE CORDÓN CUNETA Y PAVIMENTO EN CALLES PÚBLICAS DE CHARBONIER
- ID 167590 PAVIMENTACIÓN DE CALLES DE LA LOCALIDAD - BENJAMÍN GOULD
- ID 170191 EJECUCIÓN DE 3800M DE CORDÓN CUNETA EN GENERAL ROCA, DTO. MARCOS JUÁREZ, CÓRDOBA
- ID 172792 CORDÓN CUNETA Y BADENES- ACHIRAS
- ID 170271 PAVIMENTO ARTICULADO DE ADOQUINES- CORONEL BAIGORRIA
- ID 152207 CDI CONSTRUCCIÓN DE CDI EN BULNES- BULNES, CÓRDOBA
- ID 167506 PAVIMENTO DE HORMIGON SEGUNDA ETAPA- IDIAZABAL
- ID 167222 CORDÓN CUNETA Y ESQUINAS DE Hº Sº- VILLA SAN ESTEBAN



Miguel Angel Garay
Miguel Angel Garay
Jefe de División
Registros Oficiales y Expedición
ES COPIA


- ID 171353 CORDÓN CUNETA Y BADENES - 2 ETAPA- LA CAROLINA EL POTOSÍ
- ID 173587 PAVIMENTO DE ADOQUINES, CORDÓN CUNETA Y BADENES DE HORMIGÓN- LA CRUZ
- ID 169910 CORDÓN CUNETA, BADENES Y ADOQUINADO EN CALLES SAN MARTÍN Y MARGARITA DE ALLAIS EN LAS ISLETILLAS, PROVINCIA DE CÓRDOBA
- ID 161915 CALLE PEATONAL DE UNIFICACIÓN DE PLAZAS CENTRALES + PASEO PEATONAL- COLONIA VIGNAUD
- ID 127827 PROYECTO COSTANERA NORTE- BIALET MASSE
- ID 126521 CORDÓN CUNETA Y BADENES DE HORMIGÓN- COLONIA MARINA
- ID 139512 RECUPERACIÓN CUBIERTA GIMNASIO, CONSTRUCCIÓN DE BAÑOS Y COCINA- CRUZ ALTA
- ID 151069 CORDÓN CUNETA Y PAVIMENTO EN CALLE JUAN MIRANDA- LUQUE
- ID 173384 PAVIMENTACIÓN DE CALLES DEL RADIO URBANO - CONSTRUCCIÓN DE PAVIMENTO COMPLETO DE HORMIGÓN SIMPLE DE 0,15M DE ESPESOR ENTRE CORDONES CUNETA EXISTENTES- LAGUNA LARGA
- ID 172660 CORDÓN CUNETA Y BADENES DE Hº Sº- SEEBER
- ID 129643 CORDÓN CUNETA Y BADENES DE HORMIGÓN- LAS GRAMILLAS
- ID 157616 MEJORAS EN LOS BARRIOS- LOS COCOS
- ID 126053 CORDÓN CUNETA Y BADENES DE HORMIGON- GENERAL FOTHERINGHAM
- ID 151828 CDI CENTRO DE DESARROLLO INFANTIL ESTACIÓN GENERAL PAZ- ESTACIÓN GENERAL PAZ - CÓRDOBA
- ID 127593 CORDÓN CUNETA Y BADENES DE HORMIGÓN- LAS BAJADAS
- ID 127413 CENTRO DE SALUD CÓRDOBA- DIQUE CHICO

ID 159569 PROYECTO DE MOVILIDAD SUSTENTABLE CALLE MITRE- JOVITA




Miguel Angel Garay
Jefe de División
Registros Oficiales y Expedición
ES COPIA

- ID 139449 PAVIMENTO INTERTRABADO SOBRE CALLES PÚBLICAS EN CHUÑA HUASI
- ID 151439 PAVIMENTO CAPILLA DEL CARMEN
- ID 131107 EJECUCIÓN DE PAVIMENTO INTERTRABADO SOBRE CALLES PÚBLICAS EN CAMINIAGA
- ID 130273 ADOQUINADO- CAÑADA DE MACHADO
- ID 159563 SISTEMA DESAGÜES PLUVIALES BARRIO SAN PEDRO-SERREZUELA
- ID 127074 CORDÓN CUNETA - BANDA SUR - RÍO DE LOS SAUCES - PCIA DE CÓRDOBA
- ID 127502 CORDÓN CUNETA Y ADOQUINADO - PRIMERA ETAPA- VILLA PARQUE SIQUIMAN
- ID 159489 CORDÓN CUNETA DE HORMIGÓN SIMPLE, CAVANAGH MARCOS JUÁREZ
- ID 170164 CORDÓN CUNETA Y BADENES DE Hº Sº- COLONIA SAN PEDRO
- ID 159763 CDI CONSTRUCCIÓN DEL CENTRO DE DESARROLLO INFANTIL-VILLA CIUDAD PARQUE LOS REARTES, CÓRDOBA
- ID 142540 EJECUCIÓN DE PAVIMENTO ARTICULADO EN CALLES PÚBLICAS DE LA QUINTA
- ID 166959 CORDÓN CUNETA Y BADENES- LAS VERTIENTES
- ID 129386 EJECUCIÓN DE CORDÓN CUNETA, BADENES Y PAVIMENTO INTERTRABADO EN TUCLAME
- ID 135665 EJECUCIÓN DE CORDÓN CUNETA, BADENES Y PAVIMENTO INTERTRABADO SOBRE CALLES PÚBLICAS EN LOS CHAÑARITOS
- ID 127021 CORDÓN CUNETA Y BADENES DE HORMIGÓN - LOS HORNILLOS
- ID 171449 CORDÓN CUNETA Y BADENES - 2 ETAPA- LA CAUTIVA
- ID 166929 PAVIMENTACIÓN CIRCUITO INCLUSIVO DE SEÍS (6) CENTROS EDUCATIVOS CON POLIDEPORTIVO MUNICIPAL. ETAPA II-ÁRIAS



Miguel Angel Garay
Jefe de División
Registros Oficiales y Expedición
ES COPIA

- ID 142614 EJECUCIÓN DE PAVIMENTO ARTICULADO EN CALLES PÚBLICAS DE LA HIGUERA
- ID 128965 EJECUCIÓN DE PAVIMENTO INTERTRABADO SOBRE CALLES PÚBLICAS EN LA POSTA
- ID 128086 CENTRO RECREATIVO, CULTURAL, EDUCATIVO Y ESTACIÓN SALUDABLE
- ID 127353 CORDÓN CUNETA Y BADENES DE HORMIGÓN - EL RASTREADOR
- ID 129414 REMODELACIÓN Y PUESTA EN VALOR DISPENSARIO- RAFAEL GARCÍA, CÓRDOBA
- ID 146109 CORDÓN CUNETA Y BADENES DE HORMIGÓN- CIENAGA DEL CORO
- ID 125162 EJECUCIÓN DE CORDÓN CUNETA, BADENES Y PAVIMENTO INTERTRABADO SOBRE CALLES PÚBLICAS EN CANDELARIA SUD
- ID 166939 PAVIMENTO DE HORMIGÓN- EL TÍO
- ID 158998 REFACCION PLAZA SAN MARTÍN- TOSQUITA
- ID 151413 PAVIMENTO DE HORMIGÓN EN ZONA NORTE- LA TORDILLA
- ID 169792 CORDONES CUNETAS SECTOR ESTE- ALEJANDRO ROCA
- ID 127088 REFUNCIONALIZACIÓN Y PUESTA EN VALOR DEL CENTRO DE LA CIUDAD DE EMBALSE (2ª ETAPA) AV. JUAN D. PERÓN
- ID 139893 PLAN INTEGRAL DE MEJORAS DEL ÁREA CENTRAL- RÍO CEBALLOS
- ID 11495 CORDÓN CUNETA EN TORO PUJIO (CÓRDOBA)
- ID 128035 CORDÓN CUNETA Y ADOQUINES DE HORMIGÓN- ARROYO LOS PATOS
- ID 128802 CENTRO DE ATENCIÓN PRIMARIA DE LA SALUD (CAPS) COMUNAL CÓRDOBA- LOS MOLINOS
- ID 126863 CORDÓN CUNETA- CAPILLA DEL MONTE
- ID 130484 CORDÓN CUNETA Y BADENES DE HORMIGÓN- DIEGO DE ROJAS




Miguel Angel Garay
 Jefe de División
 Registros Oficiales y Expedicion
ES COPIA

- ID 135691 EJECUCIÓN DE PAVIMENTO INTERTRABADO SOBRE CALLES PÚBLICAS EN VILLA GUTIÉRREZ
- ID 127420 CORDÓN CUNETA Y PAVIMENTACIÓN URBANA- VILLA ASCASUBI
- ID 126668 EJECUCIÓN DE CORDÓN CUNETA, BADENES Y PAVIMENTO INTERTRABADO EN OLIVARES DE SAN NICOLÁS
- ID 127429 CORDÓN CUNETA Y BADENES PARA DESAGÜE ETAPA I- LOS CEDROS
- ID 127361 CORDÓN CUNETA Y PAVIMENTO ADOQUINADO - PARQUE CALMAYO
- ID 132928 EJECUCIÓN DE CORDÓN CUNETA, BADENES Y PAVIMENTO INTERTRABADO DE ACCESO Y CENTRO CÍVICO EN GUANACO MUERTO
- ID 126259 REFUNCIONALIZACIÓN Y AMPLIACIÓN DEL HOSPITAL MUNICIPAL DE QUILINO Y VILLA QUILINO - CORDOBA
- ID 126923 AMPLIACIÓN Y REMODELACIÓN DE DISPENSARIO MUNICIPAL- LA PAQUITA
- ID 135947 SISTEMAS DE DESAGÜES PLUVIALES DE LA CIUDAD DE VILLA MARÍA

CONVENIO
Nº 130
FECHA 12 JUN 2024




Miguel Ángel Garay
Jefe de División
Registros Oficiales y Expedición
ES COPIA