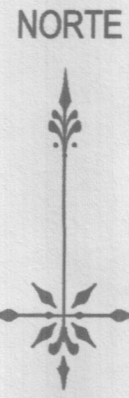


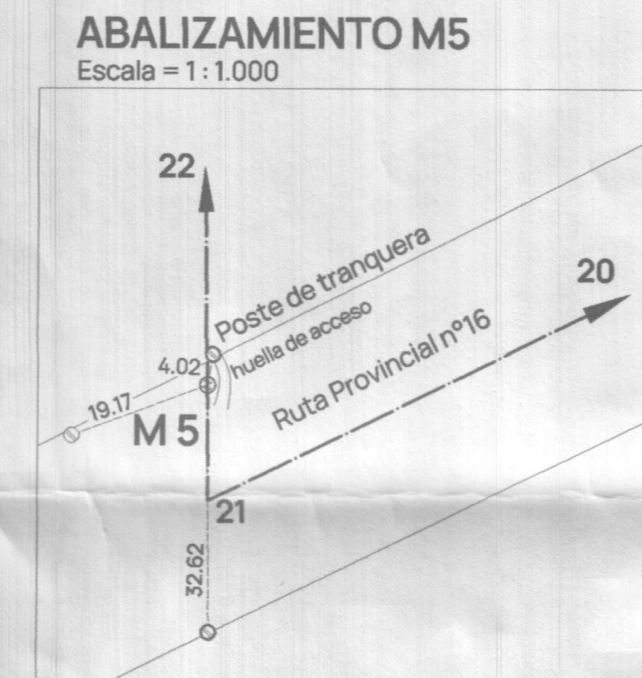
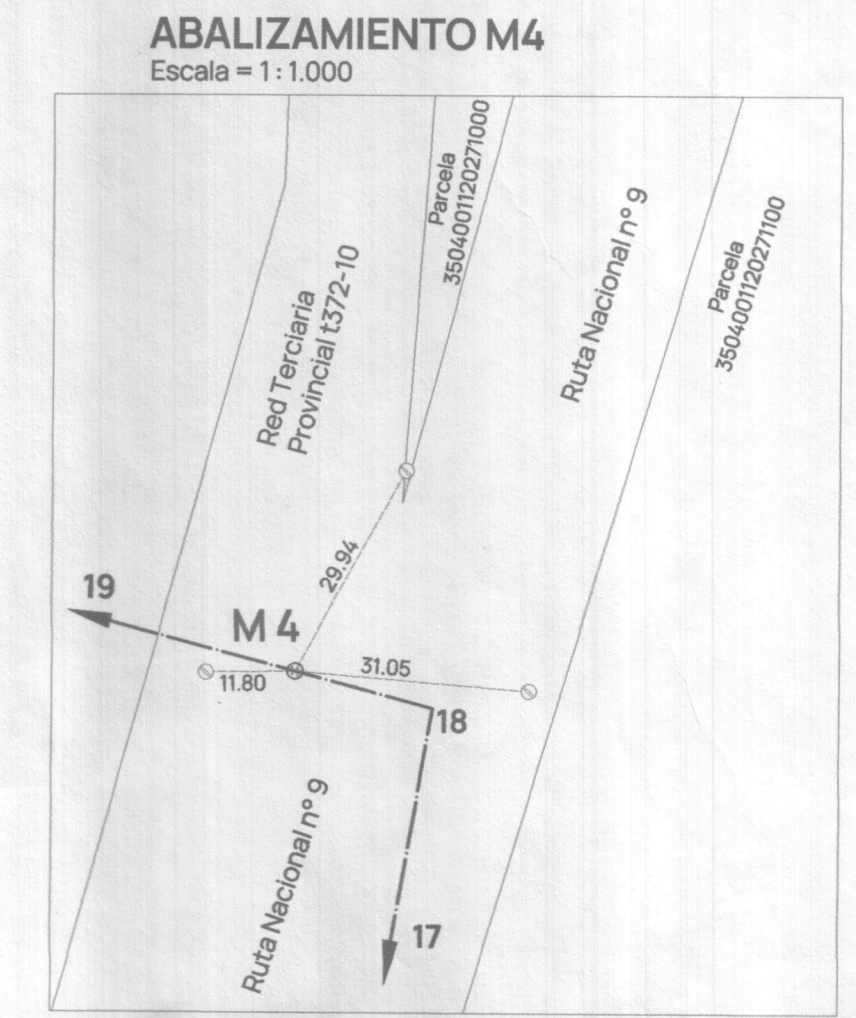
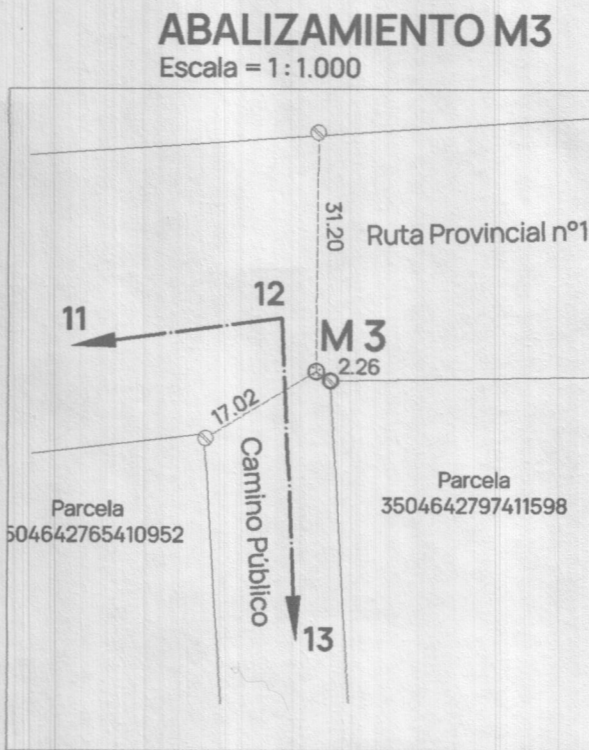
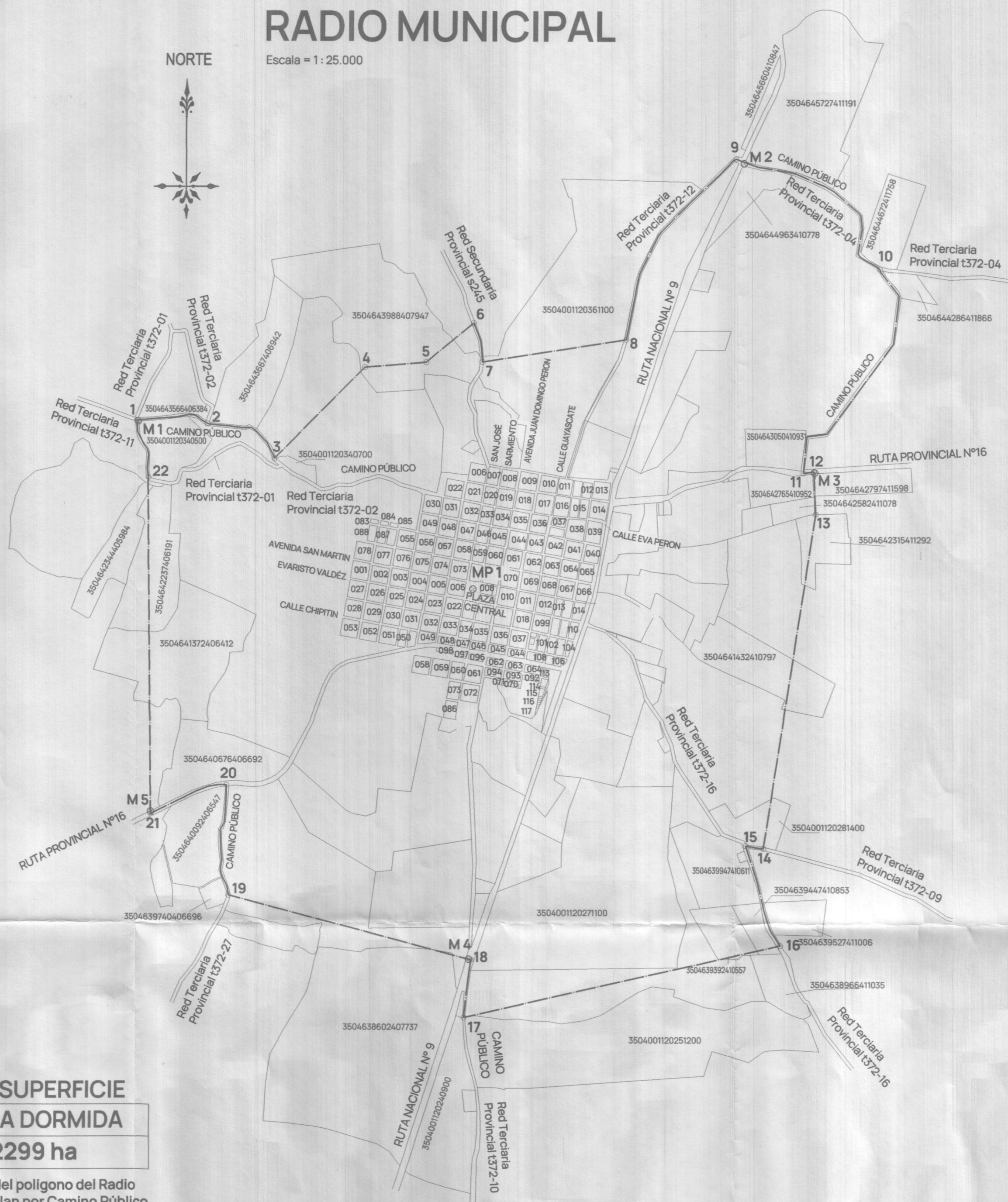
COORDENADAS DE VERTICES  
POSGAR 98 - GAUSS-KRÜGER FAJA 4

VERTICE	X	Y	DISTANCIA
1	6643241.56	4406074.49	558.95
2	6643221.02	4406611.19	628.96
3	6642962.95	4407119.13	965.75
4	6643646.60	4407801.26	467.91
5	6643685.72	4408267.53	464.20
6	6643980.98	4408625.72	303.99
7	6643687.89	4408693.64	1102.63
8	6643857.32	4409783.18	1643.88
9	6645209.75	4410611.62	1555.38
10	6644387.82	4411708.23	1875.45
11	6642862.54	441138.39	80.20
12	6642873.06	4411217.90	316.97
13	6642556.44	4411232.68	2531.62
14	6640054.10	4410848.71	136.26
15	6640074.16	4410713.95	802.87
16	6639321.53	4410978.67	2465.40
17	6638779.97	4408573.49	434.94
18	6639211.32	4408628.22	1907.45
19	6639694.18	4406782.89	846.85
20	6640519.63	4406766.75	622.37
21	6640304.07	4406190.92	2514.83
22	6642818.68	4406164.23	446.24
1	6643241.56	4406074.49	

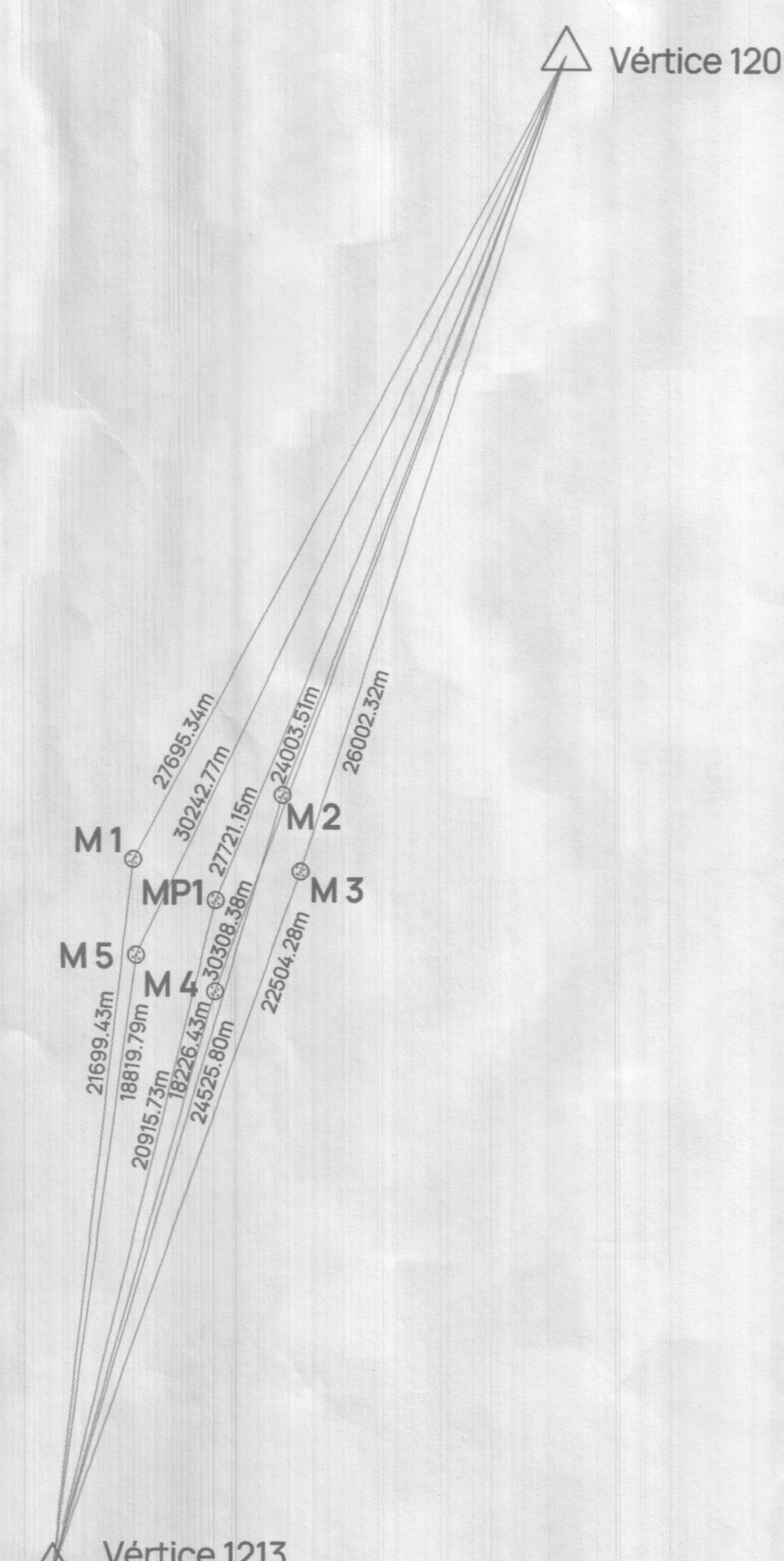


# RADIO MUNICIPAL

Escala = 1 : 25.000



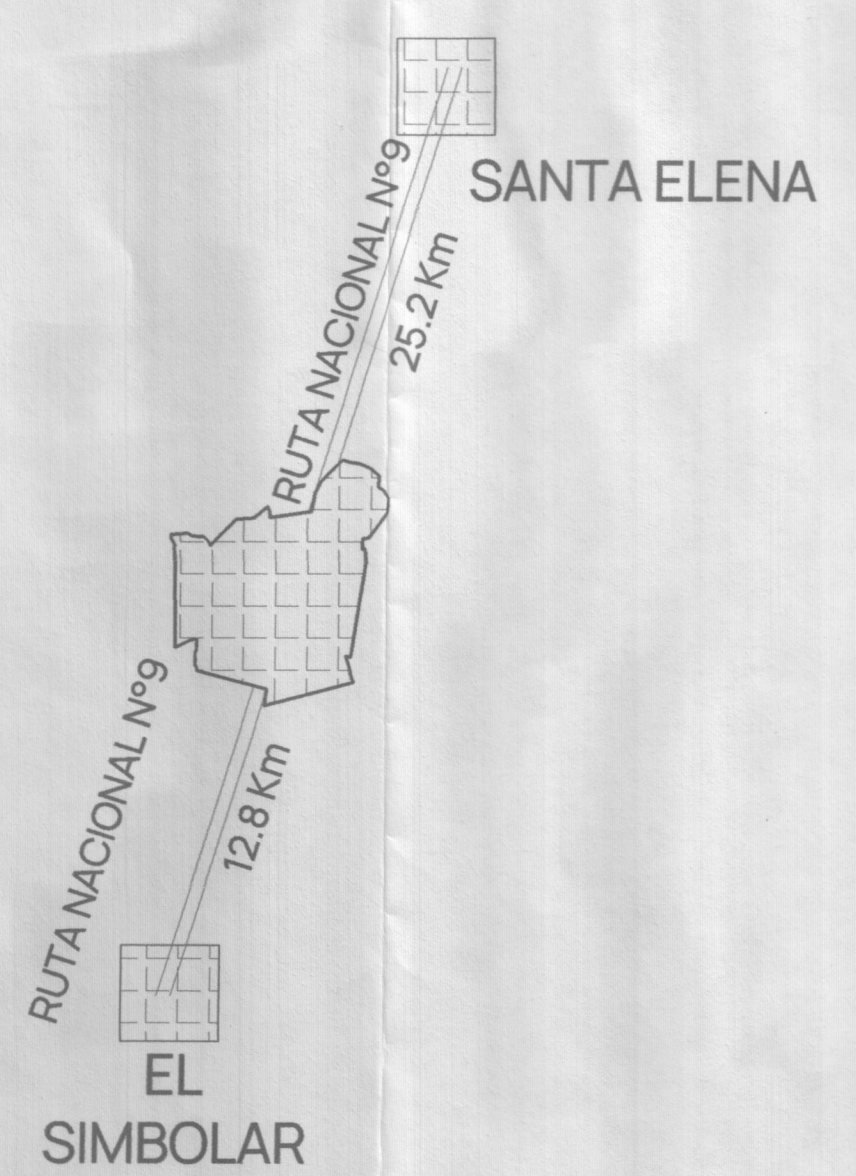
RELACIONAMIENTO  
a Puntos de la Red Geodésica Provincial  
Esc. = 1 : 200.000



PLANILLA DE SUPERFICIE  
SAN JOSE DE LA DORMIDA  
Superficie: 2299 ha

NOTA: Todos los tramos del polígono del Radio Municipal que se desarrollan por Camino Público, lo hacen por el eje actual de su traza.-

UBICACION  
Esc. = 1 : 200.000



ABALIZAMIENTO MP1  
Escala = 1 : 1.000



Plano de: **RADIO MUNICIPAL** foja 43/1

Localidad: **SAN JOSÉ DE LA DORMIDA**

DEPARTAMENTO TULUMBA (35) PEDANIA DORMIDA (04) LOCALIDAD SAN JOSÉ DE LA DORMIDA (26)

Antecedentes Relacionados: Expte. 0033-04149/1982; Expte. 0033-22992/1985; Expte. 0033-25524/2007; Expte. 0033-30375/2008; Expte. 0033-44601/2009; Expte. 0033-88838/2014; HRG 112 y Hoja Negra 27b.-

**PUNTOS AMOJONADOS**

NOMBRE	X	Y
MP1	6641990.96	4408629.30
M1	6643235.76	4406083.81
M2	6645176.12	4410674.95
M3	6642866.06	4411222.46
M4	6639216.09	4408609.98
M5	6640321.33	4406190.72

Observaciones: Plano confeccionado en base a antecedentes cartográficos archivados en la D.G.C. Las parcelas relacionadas con el polígono que define el límite jurisdiccional que no están expresamente citadas por su nomenclatura catastral, no poseen designación.-

**ANEXO I ORDENANZA N° 0478 | 2023**

ROMINA P. MORALES VICEPRESIDENTE 2º Municipalidad S. J. Dormida  
FERNANDO D. REARYES VICEPRESIDENTE 1º H.C.D. Municipalidad S. J. Dormida  
ANA MARIA ROMERO PRESIDENTE - HCD Municipalidad S. J. Dormida

ALONSO VELASCO, Lucas José Ing. Agrím. - Mat. Prof. 1430/1  
OLIVER, María Candelaria Ing. Agrím. - Mat. Prof. 1423/1

LUCIANO FERRERANDEZ Presidente Bloque H. por Cba. Municipalidad S. J. Dormida  
SILVIA M. ROBLEDO Jefe Bloque MUC Municipalidad S. J. Dormida  
PABLO FERRARI Concejal Bloque H. Por Cba. Municipalidad S. J. Dormida  
DAVID PROSPERO VALDEZ Concejal Bloque MUC Municipalidad S. J. Dormida

REAJUSTADO ALCALDE AUMENTADO DE LA MUNICIPALIDAD

DIRCCION DE CATASTRO

EXP. PROV. 0423-032206/2008 SEGUN INFORME: 8/2023. FECHA DE VISACION