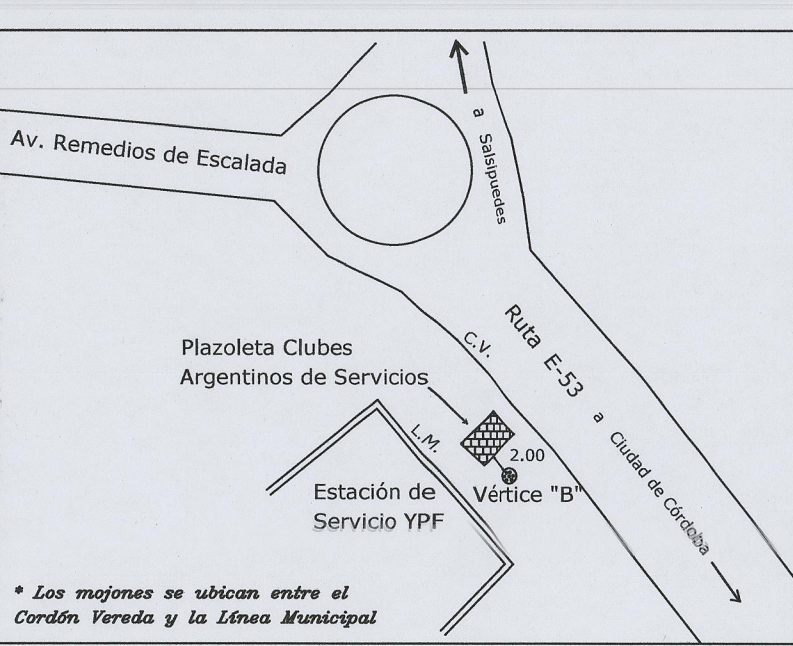
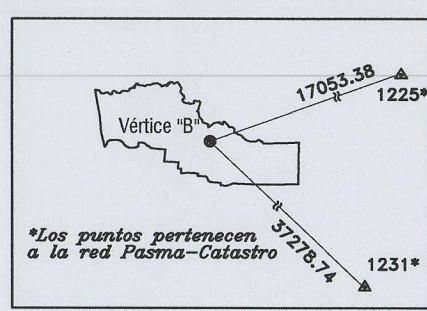


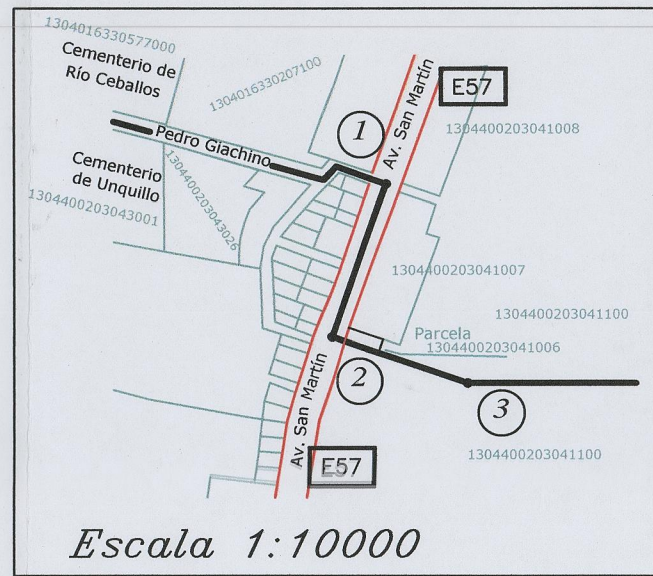
Detalle Vértice "B"



Croquis de vinculación Vértice "B"



DETALLE Nº 2

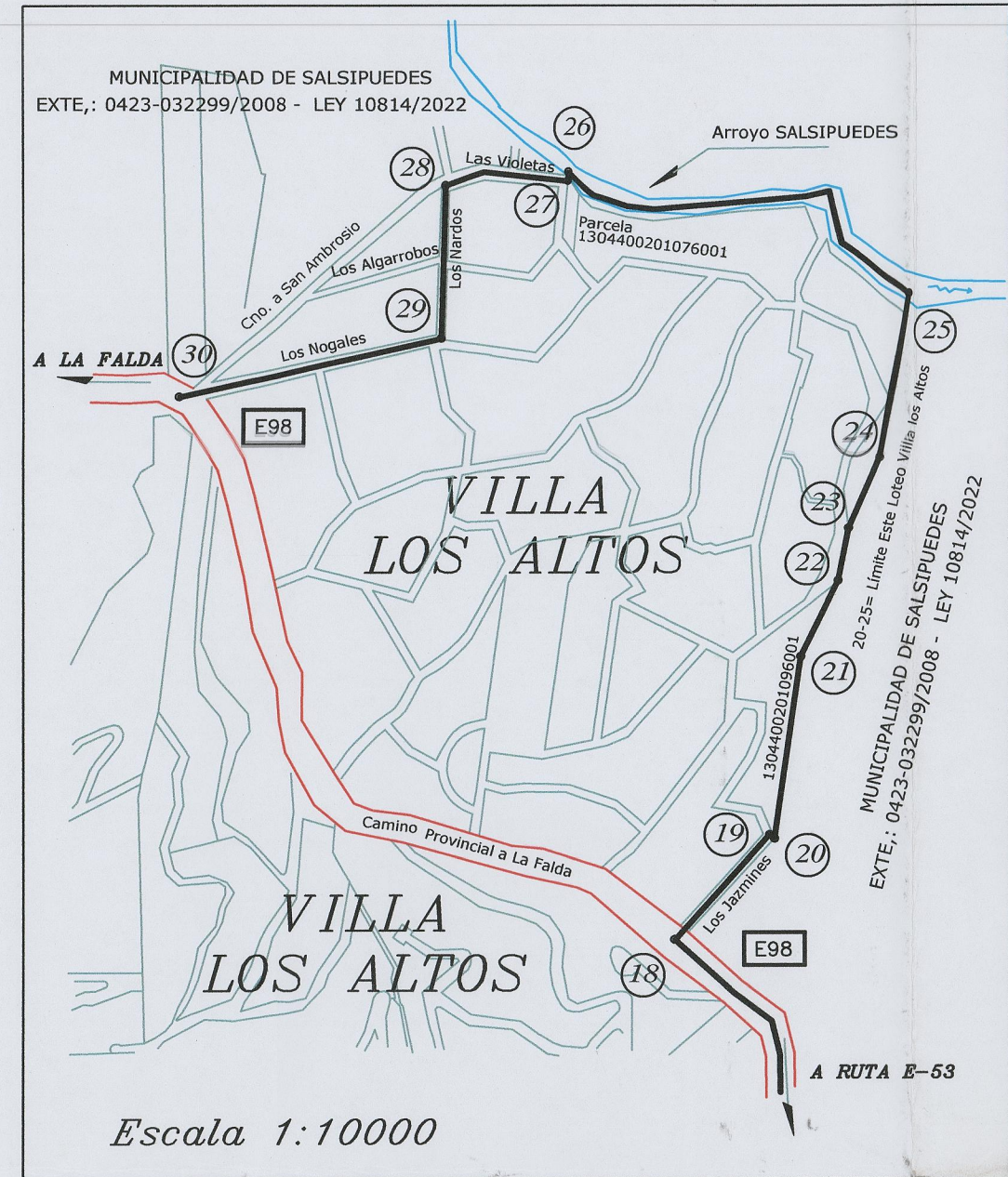


COORDENADAS DE VERTICES NO AMOJONADOS

POSGAR 94

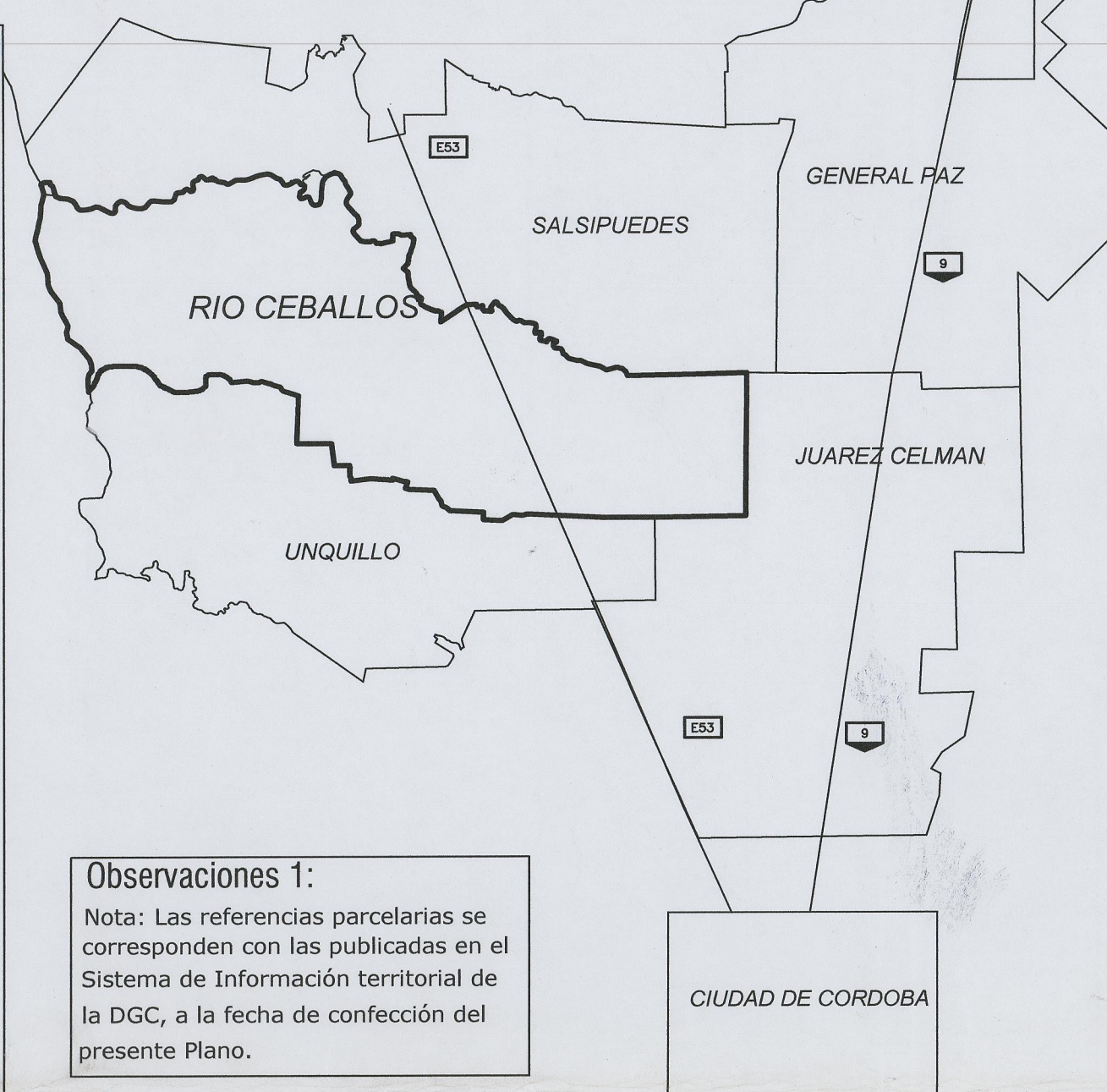
PUNTOS	PUNTOS NO AMOJONADOS		TRAMO
	NORTE	ESTE	
1	X = 6547256.88	Y = 4374847.17	213.55
2	X = 6547055.54	Y = 4374776.54	113.94
3	X = 6547024.05	Y = 4374886.03	775.61
4	X = 6546995.43	Y = 4375661.12	831.33
5	X = 6546356.47	Y = 4376143.01	1040.11
6	X = 6546302.37	Y = 4377181.71	233.94
7	X = 6546068.43	Y = 4377182.14	582.90
8	X = 6546044.40	Y = 4377764.87	781.05
9	X = 6546191.20	Y = 4378495.23	57.92
10	X = 6546247.53	Y = 4378475.76	5327.09
11	X = 6546150.86	Y = 4383801.97	1475.40
12	X = 6546172.64	Y = 4385277.21	4369.29
13	X = 6550541.93	Y = 4385277.21	3649.69
14	X = 6550466.11	Y = 4381628.32	6766.98
15	X = 6552701.11	Y = 4377006.42	1252.67
16	X = 6552160.76	Y = 4375910.96	303.78
17	X = 6552462.89	Y = 4375942.58	2040.21
18	X = 6553831.85	Y = 4374764.78	200.07
19	X = 6553979.82	Y = 4374899.44	6.00
20	X = 6553975.79	Y = 4374903.88	260.87
21	X = 6554234.08	Y = 4374940.54	119.86
22	X = 6554341.76	Y = 4374993.18	76.03
23	X = 6554416.37	Y = 4375007.76	109.16
24	X = 6554516.30	Y = 4375051.71	231.32
25	X = 6554744.43	Y = 4375089.98	576.27
26	X = 6554916.66	Y = 4374613.87	12.58
27	X = 6554904.11	Y = 4374613.11	185.51
28	X = 6554897.41	Y = 4374444.59	216.32
29	X = 6554681.18	Y = 4374438.16	375.65
30	X = 6554598.64	Y = 4374071.69	15173.80
31	X = 6556537.00	Y = 4363843.00	192.13
32	X = 6556530.00	Y = 4363851.00	100.56
33	X = 6556469.75	Y = 4363570.49	7093.32
34	X = 6550004.53	Y = 4365033.26	5884.64
35	X = 6550296.14	Y = 4369410.77	708.38
36	X = 6550317.01	Y = 4370118.85	800.19
37	X = 6550150.85	Y = 4370901.60	266.93
38	X = 6549889.28	Y = 4371114.08	390.77
39	X = 6549869.88	Y = 4371486.16	1413.06
40	X = 6548457.76	Y = 4372505.16	688.71
41	X = 6548450.97	Y = 4372505.16	330.57
42	X = 6547776.31	Y = 4372917.05	140.30
43	X = 6547776.31	Y = 4373057.29	503.16
44	X = 6547780.23	Y = 4373101.40	605.03
45	X = 6547384.47	Y = 4373101.40	680.15
46	X = 6547313.49	Y = 4374379.89	57.42
47	X = 6547313.49	Y = 4374379.89	486.24
48	X = 6547370.94	Y = 4374379.74	

DETALLE Nº 1



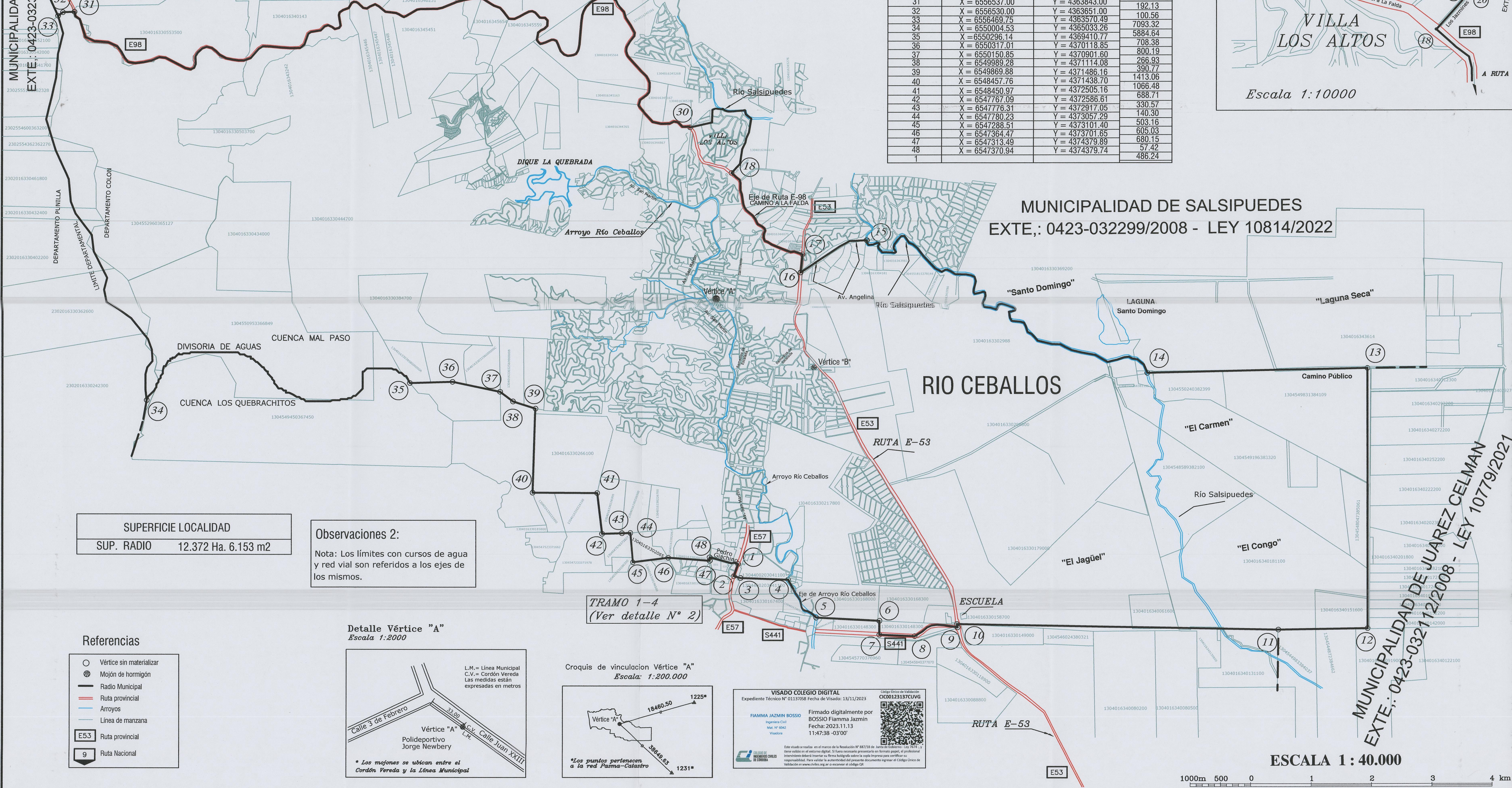
CROQUIS DE UBICACIÓN

ESCALA 200000



MUNICIPALIDAD DEVALLE HERMOSO
EXTE.: 0423-0322390/2008 - LEY 9933/2011

RADIO MUNICIPAL
RIO CEBALLOS
ESCALA 1:40000



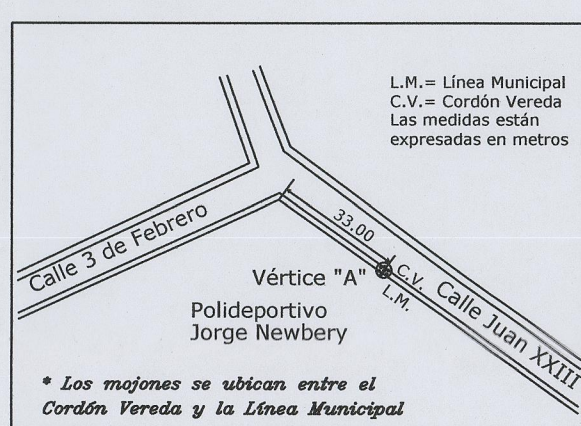
MUNICIPALIDAD DE SALSIPUEDES
EXTE.: 0423-032299/2008 - LEY 10814/2022

MUNICIPALIDAD DE JUAREZ CELMAN
EXTE.: 0423-032112/2008 - LEY 10779/2021

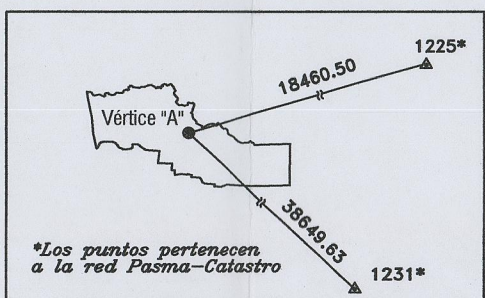
SUPERFICIE LOCALIDAD	
SUP. RADIO	12.372 Ha. 6.153 m2

Observaciones 2:
Nota: Los límites con cursos de agua y red vial son referidos a los ejes de los mismos.

Detalle Vértice "A"



Croquis de vinculación Vértice "A"



VISADO COLEGIO DIGITAL
Expediente Técnico N° 0137958 Fecha de Visado: 13/11/2023
Firmado digitalmente por BOSSIO Fiamma Jazmin
Fecha: 2023.11.13 11:47:38 -03'00'

ESCALA 1 : 40.000

Plano: RADIO MUNICIPAL
Localidad: RIO CEBALLOS
UBICACION
DEPARTAMENTO COLON 13 PEDANIA RIO CEBALLOS 04 LOCALIDAD RIO CEBALLOS 40
Antecedentes: Plano G-397, del Loteo Villa Los Altos, hoja HRG-1634, archivados en la Dirección de Catastro y Sistema de Información Territorial de la Provincia de Córdoba. El Límite Interdepartamental se corresponde al Límite del SIT de la Dirección de Catastro.
PUNTOS AMOJONADOS
NOMBRE NORTE ESTE
Vértice "A" X = 6551711.53 Y = 4374497.71
Vértice "B" X = 6550679.44 Y = 4376077.88
Observaciones:
Las referencias parcelarias se corresponden con las publicadas en el Sistema de Información Territorial la DGC, a la fecha de confección del presente Plano.
Los límites con cursos de agua y red vial son referidos a los ejes de los mismos.
ANEXO I de ORDENANZA N° 2921/2023
Firmas:
Firmado digitalmente por ACTIS DANNA Ruben
Fecha: 2023.11.06 11:59:22 -03'00'
PROFESIONAL AUTORIDAD
Expediente: N° 0423-032260/2008