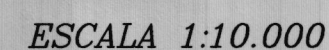


Expte. 0423-031689/2008  
Ley 9942/2011



SUPERFICIE Total Radio Comunal 1.200has 9632m2

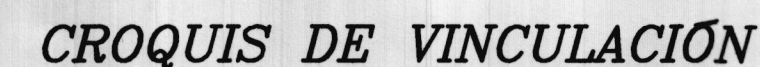
▲	R.G.P.
●	Mojón de hormigón
⊕	Mojón de hierro
⊗	Poste de madera
—	Radio Comunal
—	Parcelas
⊙	Árbol
100	Manzana N°

**AVALIZAMIENTO PUNTO DC02**

*FUERA DE ESCALA*


$$X = 6487750.78$$
$$Y = 4370671.85$$

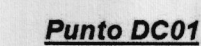
ESCALA 1:150.000



ESCALA 1:150.000



**AVALIZAMIENTO PUNTO DC01**



**X= 6487635.03**

$$Y = 4370666.37$$

PLANO DE

# RADIO COMUNAL

LOCALIDAD

## DIQUE CHICO

## UBICACIÓN

ANTECEDENTES: Planos U-468; U-377; Hoja RG2133; Exp. 56604/2001; 5763/2005; 61977/2011; 91057/2014; Anisacote Exp.0423-31689/2008 Ley 9942/2011; Alta Gracia Exp. 0423-31280/2008 Ley 9949/2011; archivados en la Dirección General de Catastro de la Provincia.  
Radio Aprobado Bajo Dto. 5561/1988 (Expte. 0018-005009/1988).

### PUNTOS AMOJONADOS

OBSERVACIONES Las dimensiones de los lados se consignan en la Planilla de Coordenadas, expresadas en metros. Coincidencia al Sur: Río Anisacate, el polígono límite de Radio fue relevado sobre la barranca ribera norte del citado río. Coincidencia al Oeste Anisacate Expte. 0423-031689/2008 Ley 9942/2011. La designación del nombre de las calles está en proyecto. Los nombres de los caminos fueron otorgados por la Dirección Provincial de Vialidad.

ES ANEXO N° 1 DE LA RESOLUCION N° 362 / 23

GRACIELA E. LOYÁCONO  
Ing. Agrim. - M.P. 1199/1

ing Signif. M.F. 1199/1

Arq Paola Bravo  
Jefe de Área Cartografía  
Dirección General de Catastro

4

11

1111

-11-

100

100

11

LORENA B. H.

LORENA B. LU  
TESORERA

COMUNA DE DIQUE CH

---

EXP. N°: 0423-032253/2008

FECHA Y FIRMAS DE VISADO: