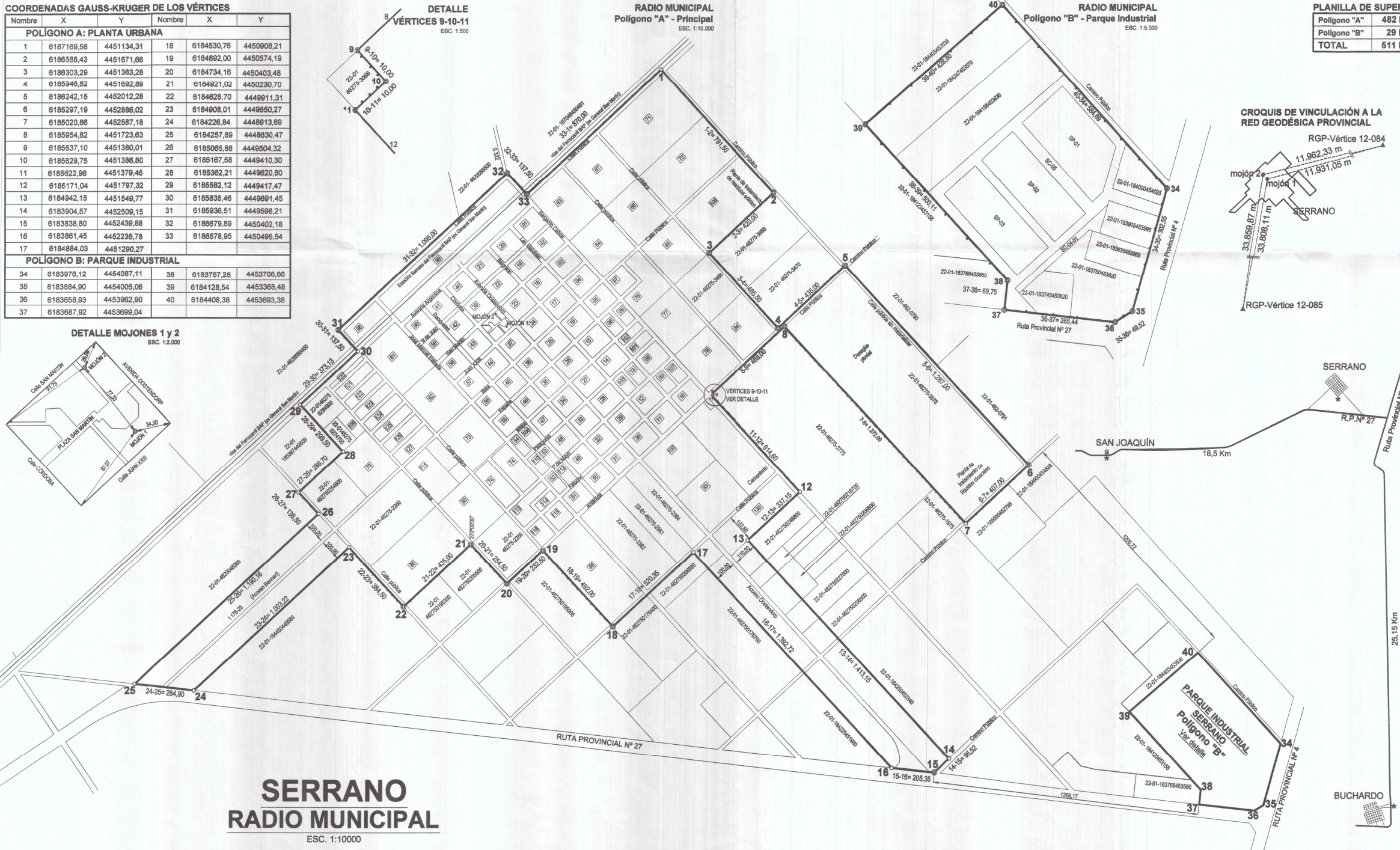
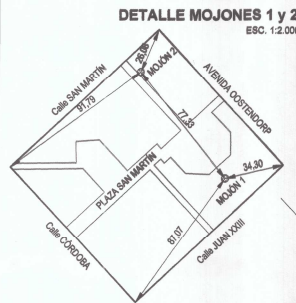


# COORDENADAS GAUSS-KRUGER DE LOS VÉRTICES

Nombre	X	Y	Nombre	X	Y
<b>POLIGONO A: PLANTA URBANA</b>					
1	6187169,58	4451134,31	18	6184530,76	4450908,21
2	6186588,43	4451871,66	19	6184892,00	4450574,19
3	6186303,29	4451383,28	20	6184734,16	4450403,48
4	6185946,82	4451692,89	21	6184921,02	4450230,70
5	6186242,15	4452012,28	22	6184626,70	4449911,31
6	6185297,19	4452886,02	23	6184908,01	4449650,27
7	6185020,86	4452587,18	24	6184226,84	4448913,69
8	6185954,82	4451723,63	25	6184257,89	4448630,47
9	6185937,10	4451380,01	26	6185065,88	4448904,32
10	6185829,75	4451386,80	27	6185167,58	4449410,30
11	6185922,96	4451379,46	28	6185362,21	4449820,80
12	6185171,04	4451797,32	29	6185582,12	4449417,47
13	6184942,15	4451549,77	30	6185835,46	4449691,45
14	6183904,57	4452509,15	31	6185936,51	4449598,21
15	6183838,80	4452439,88	32	6186679,89	4450402,18
16	6183861,45	4452235,78	33	6186878,95	4450495,54
17	6184884,03	4451280,27			
<b>POLIGONO B: PARQUE INDUSTRIAL</b>					
34	6183978,12	4464087,11	36	6183757,26	4453706,66
35	6183984,90	4454005,06	39	6184128,54	4453368,48
36	6183558,93	4453962,90	40	6184406,38	4453693,38
37	6183687,92	4453699,04			



## SERRANO RADIO MUNICIPAL

ESC. 1:10000

### PLANILLA DE SUPERFICIES

Polígono "A"	482 Ha	983 m²
Polígono "B"	29 Ha	4.023 m²
<b>TOTAL</b>	<b>511 Ha</b>	<b>5.006 m²</b>

### COORDENADAS RED GEODESICA PROVINCIAL - SISTEMA POSGAR 98

	Coordenadas Geográficas		Proyección Gauss-Kruger		U.T.M.	
Vértice	Latitud	Longitud	X	Y	X	Y
12-084	34°26'37,7798"S	63°24'51,0467"W	6.188.994,26 m	4.461.936,13 m	6.188.553,72 m	461.951,36 m
12-085	34°46'15,1167" S	63°36'14,7100"W	6.152.626,38 m	4.444.700,44 m	6.152.626,38 m	444.722,56 m

### REFERENCIAS


○ Vértice sin materializar	— Alambre
⊙ Mojón de hormigón	— Límite radio urbano
⊙ Poste de madera	— Límite manzanas
△ Mojón R.G.P.	
Ⓜ s/Catastro Provincial	0462-3668 Nomenclatura rural

Las medidas lineales están expresadas en metros.-

### CROQUIS DE VINCULACIÓN A LA RED GEODÉSICA PROVINCIAL



### CROQUIS DE UBICACIÓN



Piano de: **AMPLIACIÓN DE RADIO MUNICIPAL**

Localidad: **SERRANO**

Departamento: **Pte. Roque Saenz Peña (22)** Pedanía: **La Amarga (01)** Localidad: **SERRANO (16)**

Antecedentes:

PUNTOS AMOJONADOS

NOMBRE COORDENADA NORTE COORDENADA ESTE

\* MOJON 1 6185950,71 4450399,71

\* MOJON 2 6186011,32 4450351,68

Observaciones:

Anexo I Ordenanza N° 260/21

Firmas:

Exp. N° 0423-031894/2008 Según Informe N° 4/2020 A FS 91

Exp. N° 0423-031894/2008 Según Informe N° 4/2020 A FS 91