

ESC: 1:10.000

ESC: 1:10.000



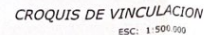
ESK: 1:500.000




ESC: 1:20,000



ESC: 1:20,000



ESC: 1:500,000



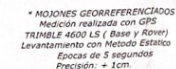
SYSTEM 80010 05

VERTICE 12 - 010









PERFECT 12 010
COSTA 00018 00






CROQUIS DE ABALIZAMIENTO

SIN ESCALA



SIMBOLOGIA

-  Punto no amojonado
 Mojón de madera
 Poste de madera
 Mojón de Hormigón
 Límite con alambrado de hilo
 Límite de Radio Urbano
 Límite Departamental
 Referencias

Parte de Modificación de Límite Departamental y Radio Municipal		
Localidad: <div style="text-align: right;">169109</div>		
Municipalidad de <div style="text-align: right;">11 JUL 2008</div> SEBASTIAN ELCANO		
UBICACION		
Departamento: RIO SECO (26)	Perteneciente: Extrema (03)	
Localidad: Sebastián Elcano (38)		
Antecedentes: Parcelario Municipal archivado en la Delegación Nº 3 de la DGC - Cién Funes -		
PUNTOS AMOJONADOS*		
NOMBRE	NORTE (X)	ESTE (Y)
MOJON 1	6664099,81	4442661,67
MOJON 2	6663654,25	4442640,43
<div style="text-align: center;">  </div> <div style="display: flex; justify-content: space-around;"> <div>  </div> <div>  </div> </div> <div style="text-align: center;">  </div> <div style="text-align: right;">  </div>		