

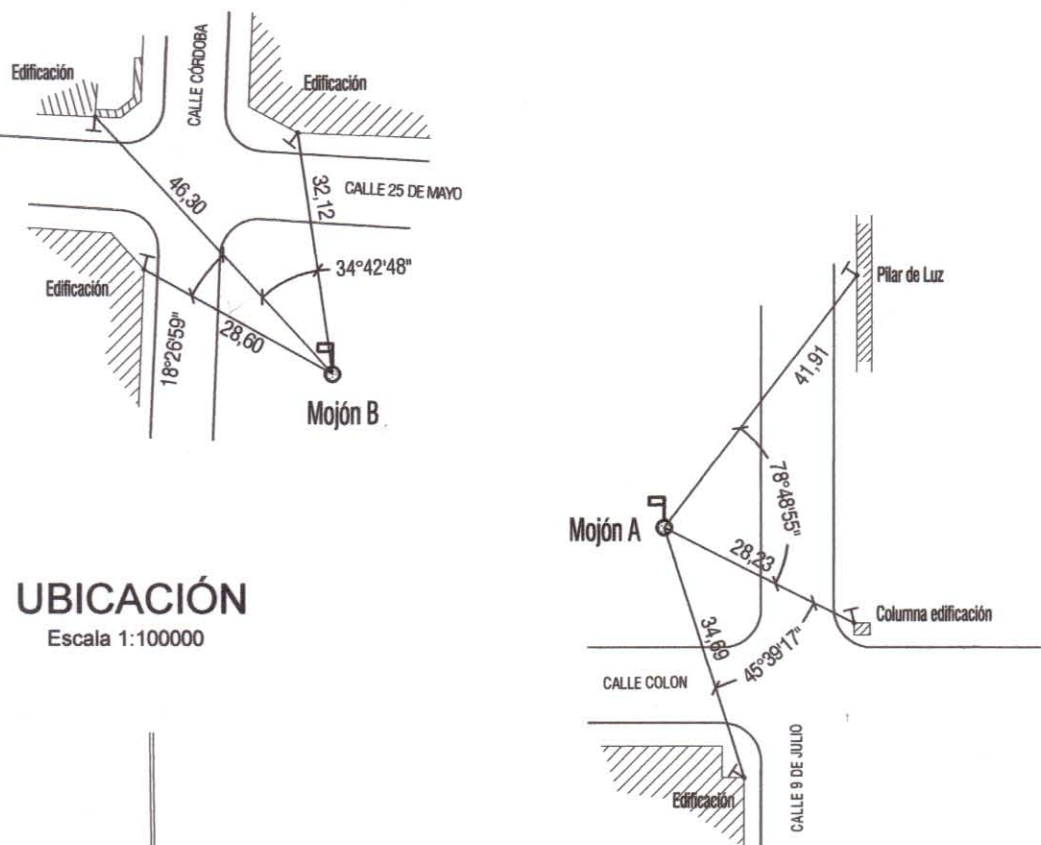
RADIO MUNICIPAL DE AUSONIA

ESCALA 1:5000

POLÍGONO A

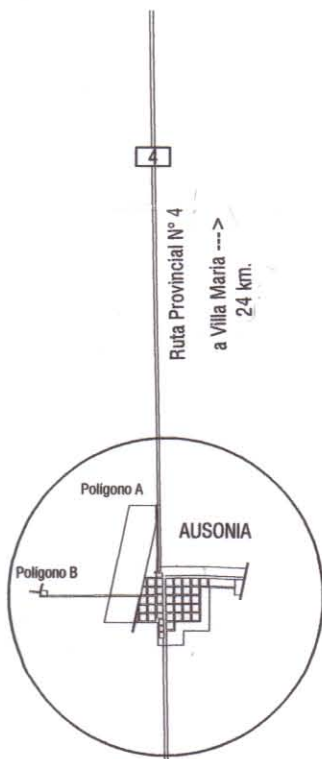
CROQUIS DE ABALIZAMIENTO

Escala 1:1.000

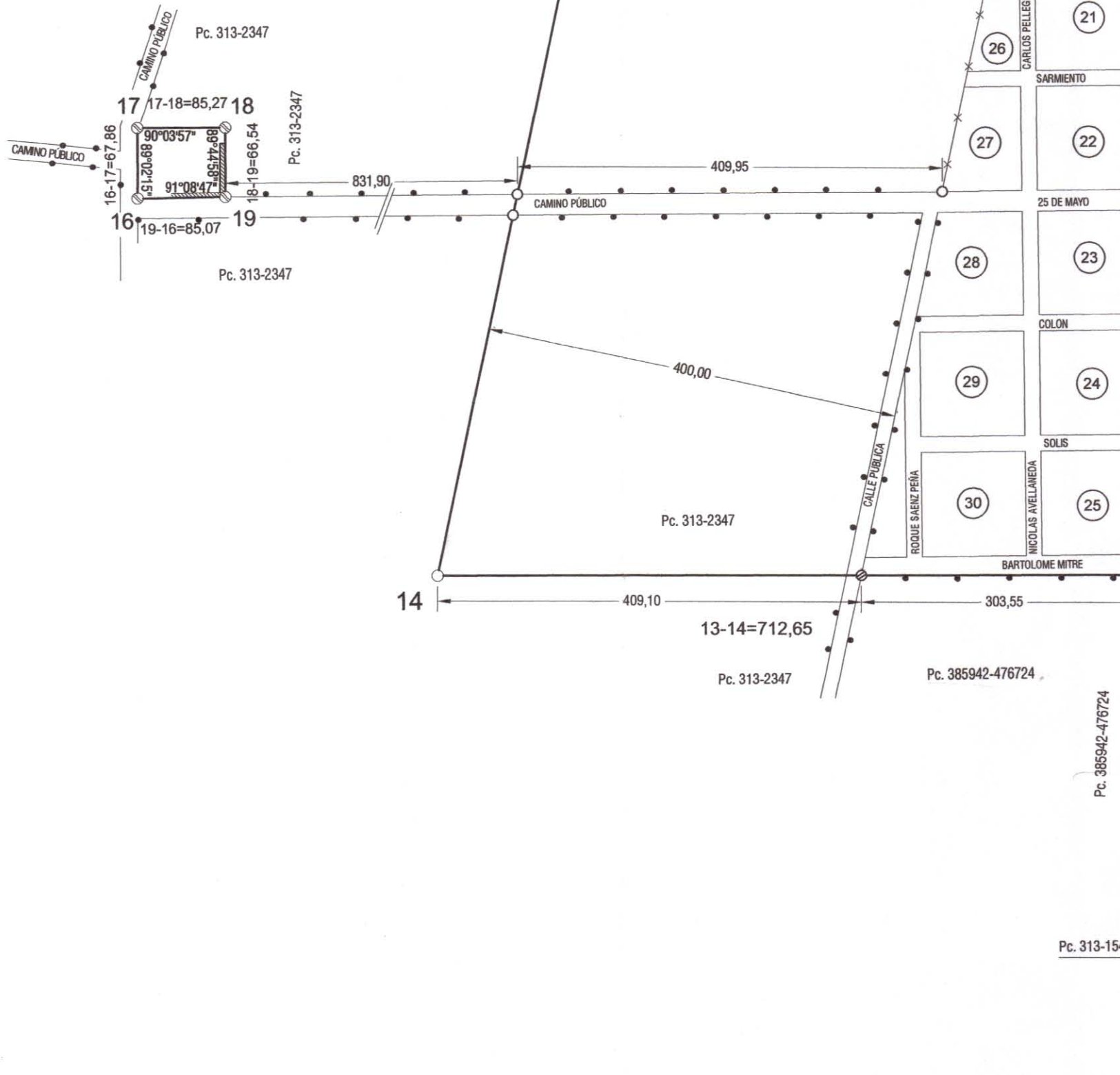


UBICACIÓN

Escala 1:100000



POLÍGONO B



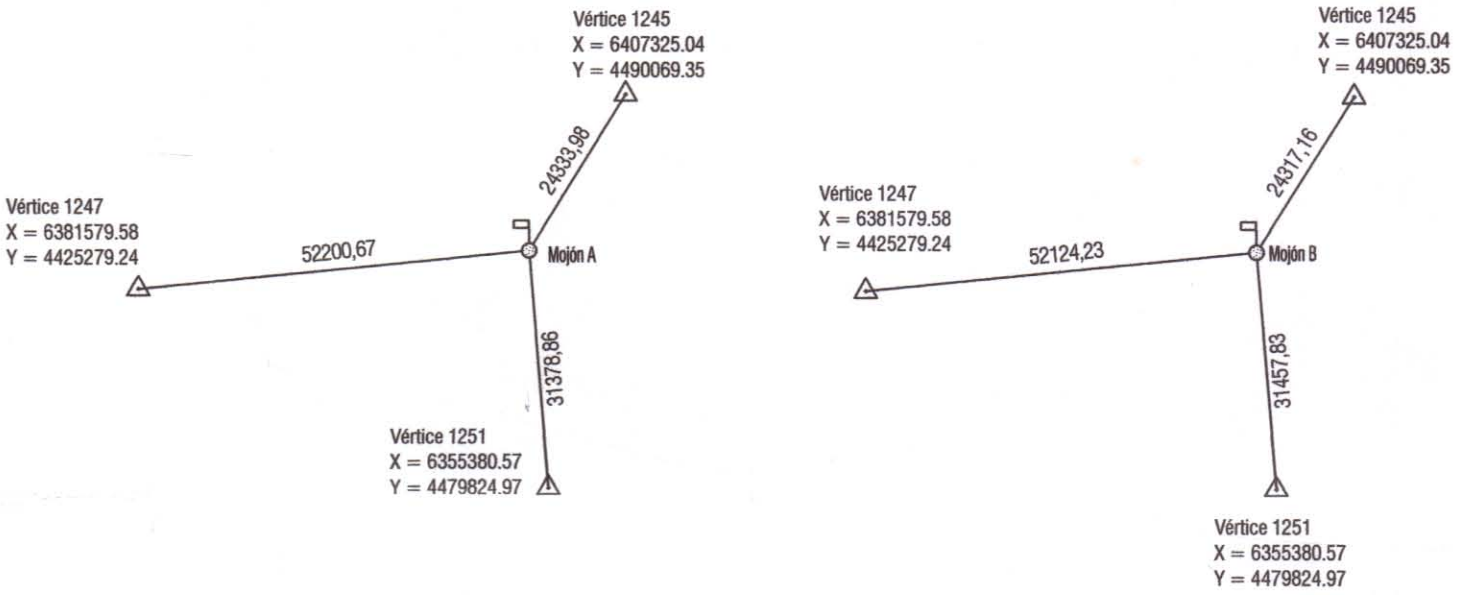
REGISTRO DE SUPERFICIES

NOTA: Polígono "A" definido por los vértices 1-2-3-4-5-6-7-8-9-10-11-12-13-14-15-1
"B" definido por los vértices 16-17-18-19-16

Polígonos	Superficies	Observaciones
Polígono "A"	166 Ha 2862,70 m2	-
Polígono "B"	0 Ha 5723,19 m2	Cementerio
TOTAL	166 Ha 8585,89 m2	

GEOREFERENCIACION

Escala 1:1.000.000



COORDENADAS GAUSS KRUGER

POSGAR 98

Vértice	X	Y
POLÍGONO A		
1	6387942,71	4476943,58
2	6387123,16	4476954,81
3	6387129,38	4477495,74
4	6387107,25	4478105,33
5	6386754,09	4478031,33
6	6386752,34	4477939,48
7	6386842,63	4477942,43
8	6386854,91	4477604,03
9	6386279,50	4477605,63
10	6386272,17	4477262,67
11	6386089,19	4477263,46
12	6386080,87	4476922,56
13	6386381,98	4476919,58
14	6386379,59	4476206,95
15	6387937,09	4476535,50
POLÍGONO B		
16	6386736,83	4475369,58
17	6386804,69	4475369,30
18	6386805,14	4475454,58
19	6386738,61	4475454,64

Plano de: Modificación de Radio Municipal

Localidad:

31281 E20
AUSONIA

UBICACIÓN

DEPARTAMENTO	16	PEDANIA	02	LOCALIDAD	04
	General San Martín		Chazón		Ausonia

PUNTOS AMOJONADOS

NOMBRE	X	Y
MOJON A	6386652.18	4477232.86
MOJON B	6386724.38	4477148.95

Antecedentes: LOCALIDAD FUNDADA EL 30 DE AGOSTO DE 1894. Datos de la Red Geodésica Provincial extraídos del Sistema de Información Territorial de la Provincia de Córdoba. Plano del Pueblo archivado en la Delegación de Catastro 14 Villa María. Parcelario Municipal. Hoja del Instituto Geográfico Militar 3363-9-4 (ETRURIA).

Observaciones: Las medidas lineales están expresadas en metros. Los ángulos no indicados miden 90°00'. MEDICION REALIZADA CON RECEPTORES GPS MARCA MAGELLAN PROMARK3 (BASE Y ROTADOR) CON UN INTERVALO DE CAPTURA DE DATOS: 1 SEGUNDO. LOS MOJONES DENOMINADOS A Y B FUERON GEORREFERENCIADOS EN PROYECCION GAUSS KRÜGER REFERIDO EN FAJA 4 CON MERIDIANO DE CONTACTO 63°, EN SISTEMA DE REFERENCIA POSGAR 98.

Certifico haber realizado y amojonado el trabajo en el terreno, finalizando las operaciones con fecha: 13/06/2018. Actualizado: 06/03/2019.

MAURICIO E. PATÓN
Intendente Municipal Ausonia
AUTORIDAD

JULIETA INÉS PEREYRA
Ingeniera Civil - M.P. Nº 4917
julieta.ines.pereyra@gmail.com
0351 | 4248257 | 156 313 852

GUILLERMO ARIAS
SECRETARIO LEGISLATIVO
Legislatura de la Provincia de Córdoba

DIRECCION DE CATASTRO
CARTOGRAFIA

Dr. GABRIEL ROBERTO IZQUIERDO
RELATOR
COMISION LEGISLACION GENERAL

Ing. Agrim. JUAN CARLOS GARCIA
JEFE AREA CARTOGRAFIA
DIRECCION GRAL. DE CATASTRO

Segun Informe tecnico 3/2019. 31 MAY 2019

EXP. PROV. 0423-031596-2008

Fecha de Visación: