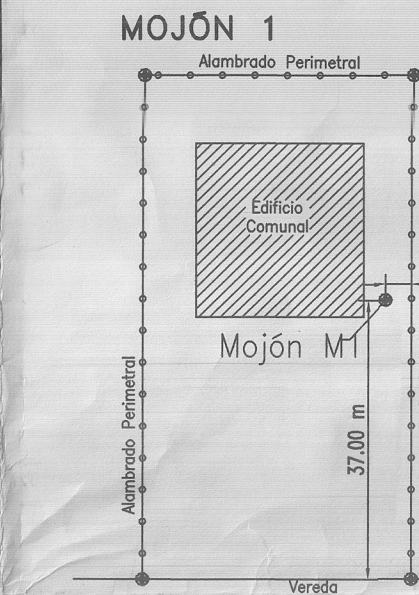
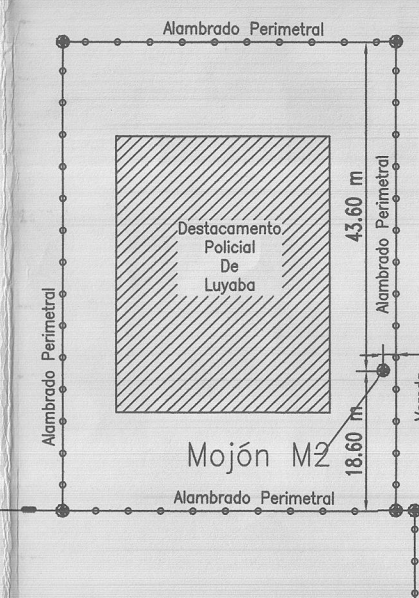


ABALIZAMIENTO PUNTOS M1 Y M2

Escala 1:500

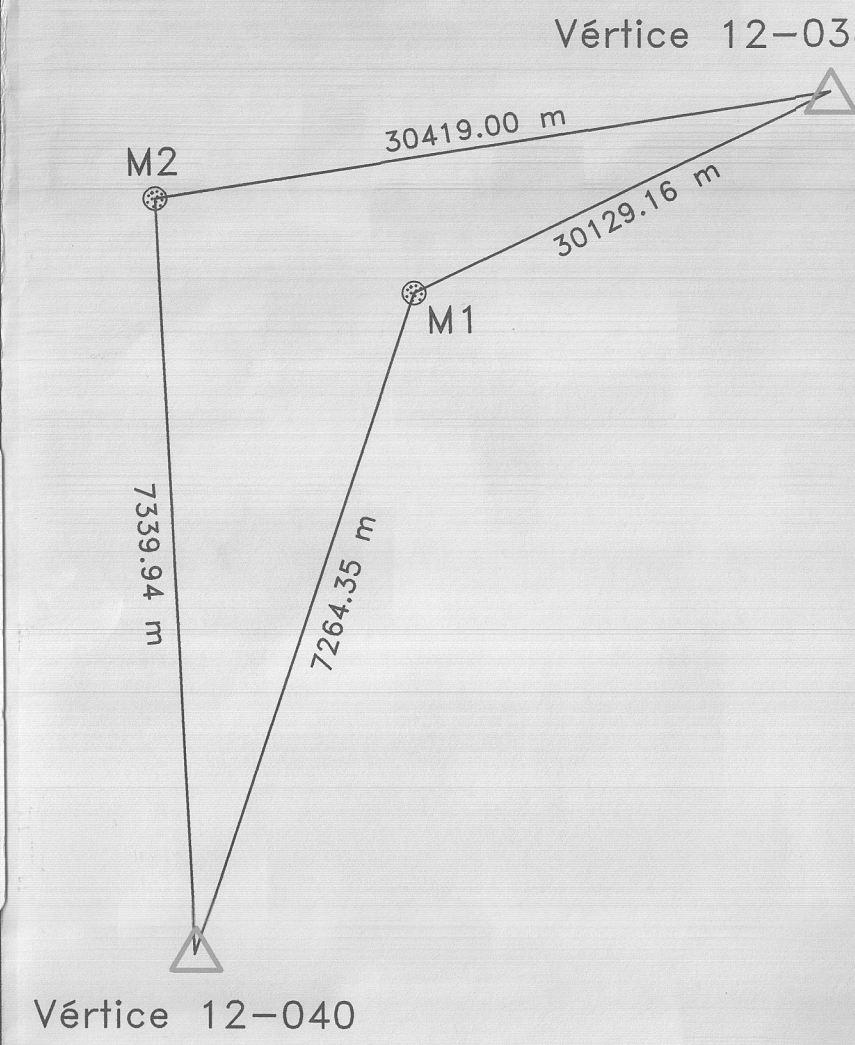


MOJÓN 2



RELACIONAMIENTO

a Puntos de RED GEODÉSICA PROVINCIAL



Vértice 12-040

Referencias

- Poste de hormigón
- Alambrado
- Alambrado tejido
- Vértice sin materializar
- Mojón de hierro
- Radio municipal
- Línea de manzana
- Poste de madera
- Límite Departamental
- Muro contiguo



PLANILLA DE SUPERFICIE

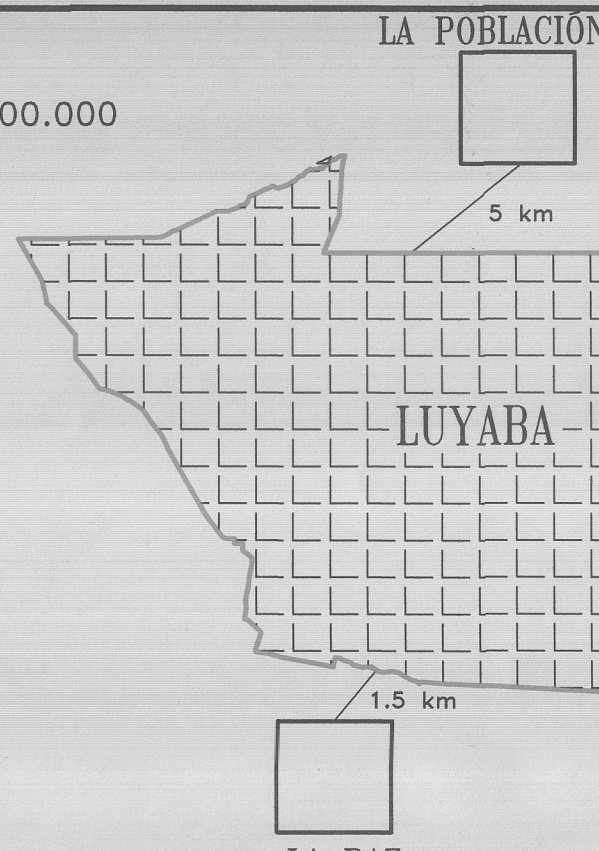
LUYABA

Superficie: 17607 Has

NOTA: En todos los casos el límite se corresponde con los ejes de los arroyos o ríos por donde pasa, o por los ejes de calles o caminos por donde pasa.

UBICACIÓN

Escala 1:200.000



LA PAZ

COORDENADAS DE VERTICES

VERT	X	Y	DISTANCIA
1	6447178.15	4316248.01	12578.10 m
2	6435168.88	4315339.54	8754.10 m
3	6435575.60	4308597.65	315.10 m
4	6435598.27	4308284.28	489.00 m
5	6435788.74	4307828.88	358.80 m
6	6436097.08	4307088.25	47.80 m
7	6436108.41	4306729.68	700.40 m
8	6436201.10	4306563.85	181.10 m
9	6436110.74	4306048.82	47.80 m
10	6436100.25	4306093.25	111.10 m
11	6435983.75	4306061.43	132.40 m
12	6435884.48	4305932.81	148.30 m
13	6435717.40	4306013.86	43.80 m
14	6435708.45	4306056.85	171.50 m
15	6435537.43	4306043.73	99.50 m
16	6435559.18	4305960.87	383.50 m
17	6435578.88	4305562.91	121.40 m
18	6435455.52	4305555.93	224.60 m
19	6435470.17	4305531.82	88.50 m
20	6435564.42	4305330.85	94.20 m
21	6435560.28	4305242.46	73.90 m
22	6435556.62	4305188.87	174.40 m
23	6435729.82	4305192.12	184.10 m
24	6435789.41	4304924.27	581.40 m
25	6435978.88	4304967.28	111.70 m
26	6436076.33	4304394.18	323.30 m
27	6436187.56	4304403.95	237.90 m
28	6436229.80	4304083.45	613.30 m
29	6436465.59	4304115.10	523.50 m
30	6436587.69	4303514.03	597.80 m
31	6437088.32	4303663.00	1541.10 m
32	6437477.56	4303234.76	539.00 m
33	6438997.39	4303442.76	400.60 m
34	6439285.96	4303193.37	323.90 m
35	6439597.34	4302976.55	3148.30 m
36	6439647.44	4302862.53	994.70 m
37	6442355.13	4301071.85	2113.30 m
38	6443580.12	4299443.86	1873.10 m
39	6443675.53	4298837.69	2278.50 m
40	6444977.63	4298836.92	1313.80 m
41	6445842.11	4298071.62	1765.90 m
42	6447545.88	4297339.40	4002.10 m
43	6447561.88	4296918.83	1586.70 m
44	6447574.30	4305932.55	1081.50 m
45	6448281.42	4305537.19	10910.80 m
46	6448755.46	4305918.74	
47	6448178.17	4305749.99	
48	6447178.15	4316248.01	

Plano de:

RADIO COMUNAL

Localidad:

LUYABA

UBICACION

Departamento: 29 San Javier Pedanía: 04 Luyaba Localidad: 16 Luyaba

Antecedentes: Información proporcionada por Dirección Provincial de Validad, A.P.R.H. y Dirección General de Catastro.

PUNTOS AMONAJADOS

NOMBRE	X	Y
M1	6441693.58	4306030.94
M2	6441819.01	4305693.42

Observaciones: Plano confeccionado en base a antecedentes cartográficos archivados en la Dirección de Catastro. Las parcelas relacionadas con el polígono que define el límite jurisdiccional que no están expresamente citadas por su nomenclatura catastral, no poseen designación.

ANEXO I Resolución Comunal N°: 595/24

FIRMAS

PROFESIONAL ADRIANA B. VILEZ
Ing. Agrim.- Mat. Prof. 1296/1

FECHAS Y FIRMAS DE VISADO

EDUARDO MARCELO PEREZ SECRETARIO COMUNA DE LUYABA
SONIA MARIL FLORES TESORERA COMUNA DE LUYABA

EXpte N° 0423-031905/2008