

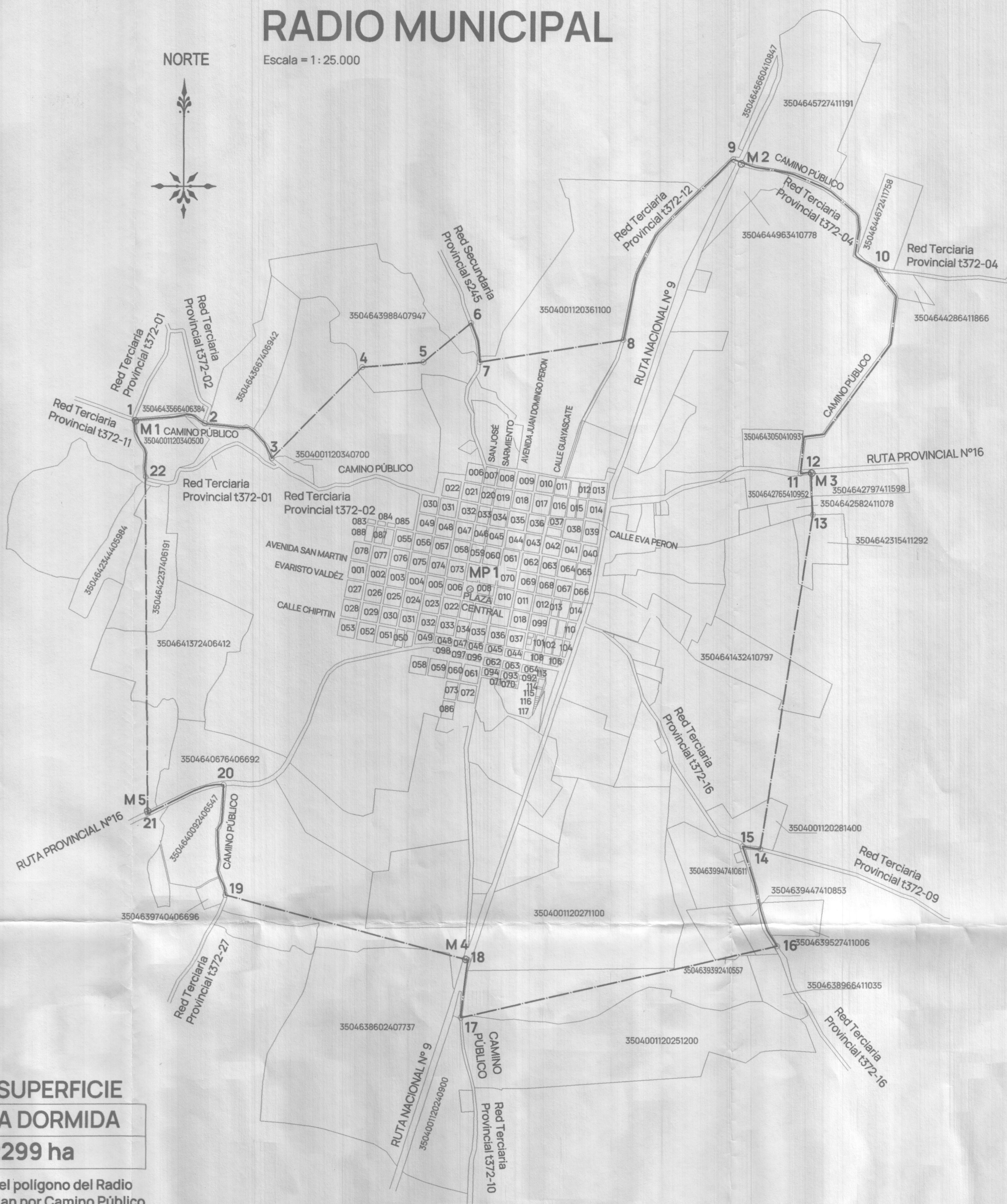
COORDENADAS DE VERTICES  
POSGAR 98 - GAUSS-KRÜGER FAJA 4

VERTICE	X	Y	DISTANCIA
1	6643241.56	4406074.49	558.95
2	6643221.02	4406611.19	628.96
3	6642962.95	4407119.13	965.75
4	6643646.60	4407801.26	467.91
5	6643685.72	4408267.53	464.20
6	6643980.98	4408625.72	303.99
7	6643687.89	4408693.64	1102.63
8	6643857.32	4409783.18	1643.88
9	6645209.75	4410611.62	1555.38
10	6644387.82	4411708.23	1875.45
11	6642862.54	4411138.39	80.20
12	6642873.06	4411217.90	316.97
13	6642556.44	4411232.68	2531.62
14	6640054.10	4410848.71	136.26
15	6640074.16	4410713.95	802.87
16	6639321.53	4410978.67	2465.40
17	6638779.97	4408573.49	434.94
18	6639211.32	4408628.22	1907.45
19	6639694.18	4406782.89	846.85
20	6640519.63	4406766.75	622.37
21	6640304.07	4406190.92	2514.83
22	6642818.68	4406164.23	446.24
1	6643241.56	4406074.49	

NORTE

# RADIO MUNICIPAL

Escala = 1 : 25.000



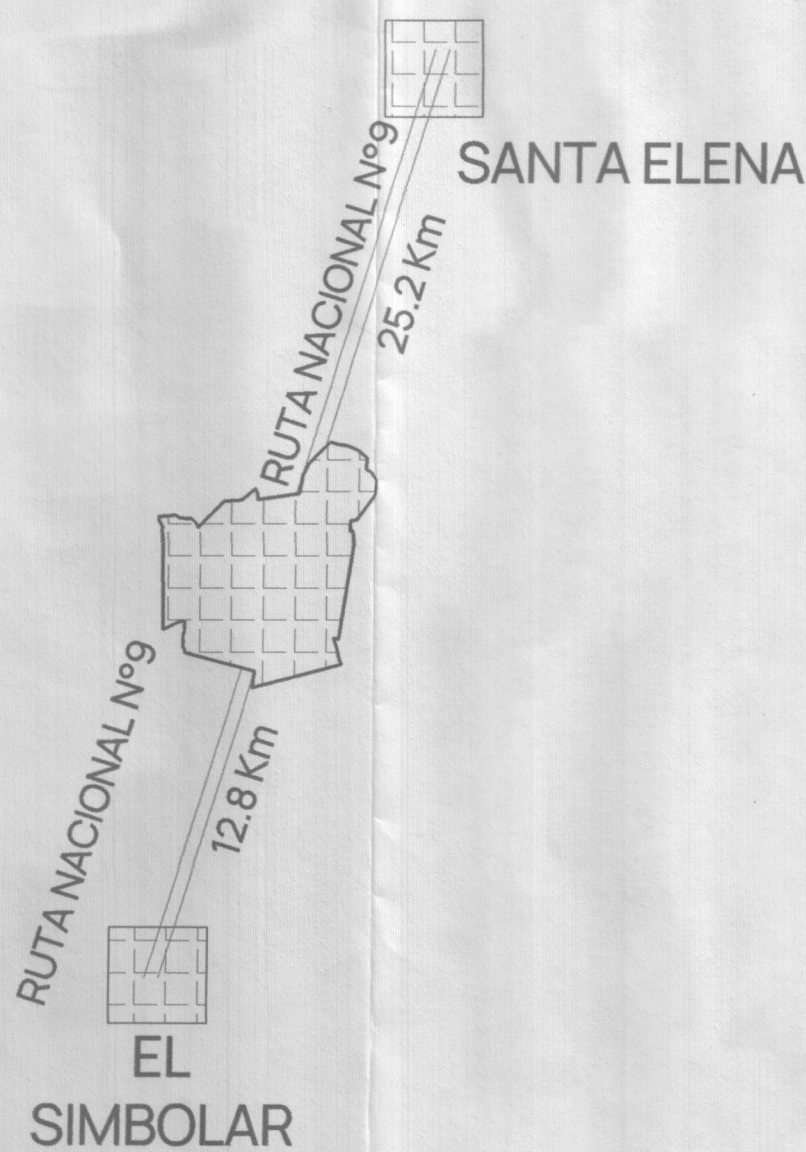
## PLANILLA DE SUPERFICIE SAN JOSE DE LA DORMIDA

Superficie: **2299 ha**

NOTA: Todos los tramos del polígono del Radio Municipal que se desarrollan por Camino Público, lo hacen por el eje actual de su traza.-

## UBICACION

Esc. = 1 : 200.000



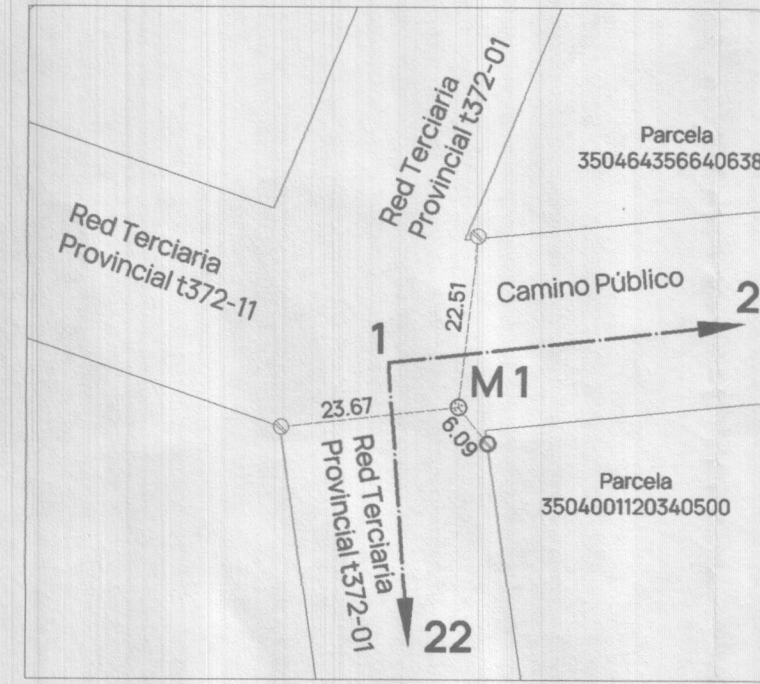
## ABALIZAMIENTO MP1

Escala = 1 : 1.000



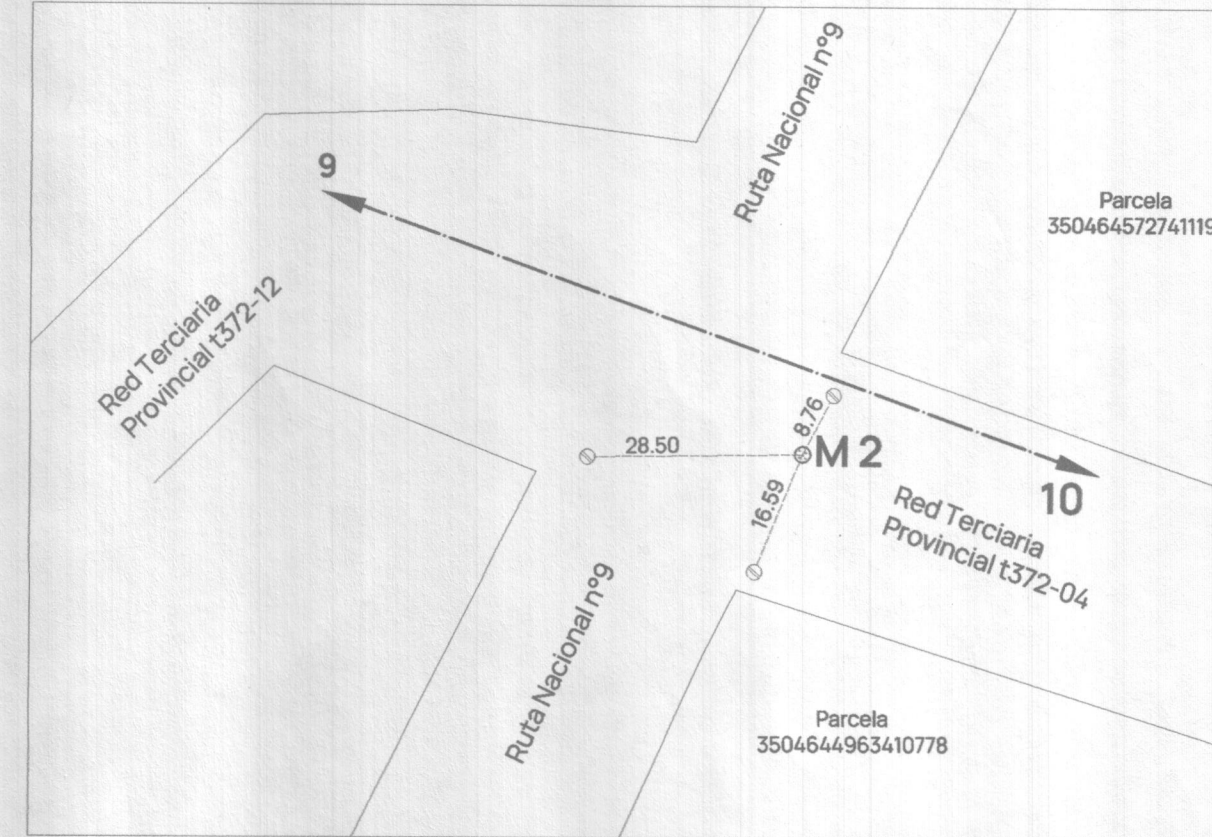
## ABALIZAMIENTO M1

Escala = 1 : 1.000



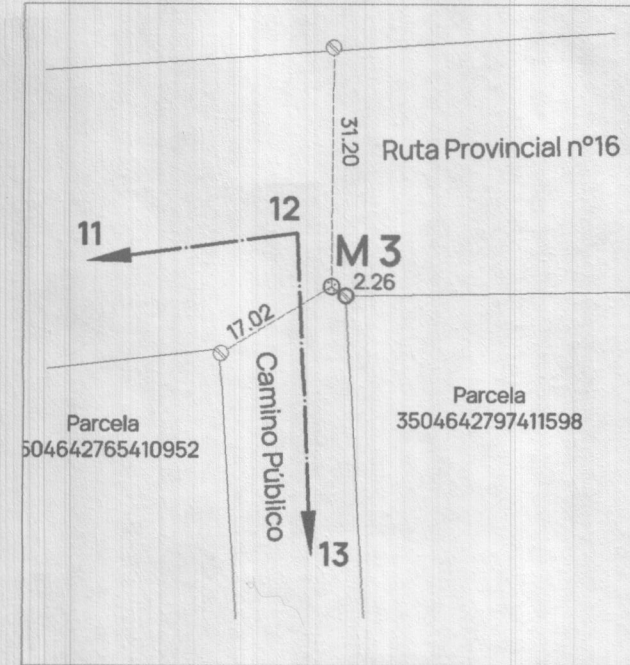
## ABALIZAMIENTO M2

Escala = 1 : 1.000



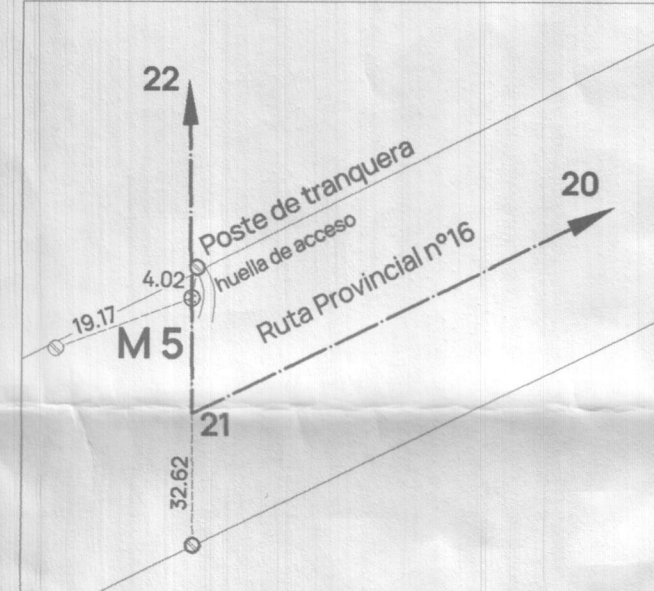
## ABALIZAMIENTO M3

Escala = 1 : 1.000



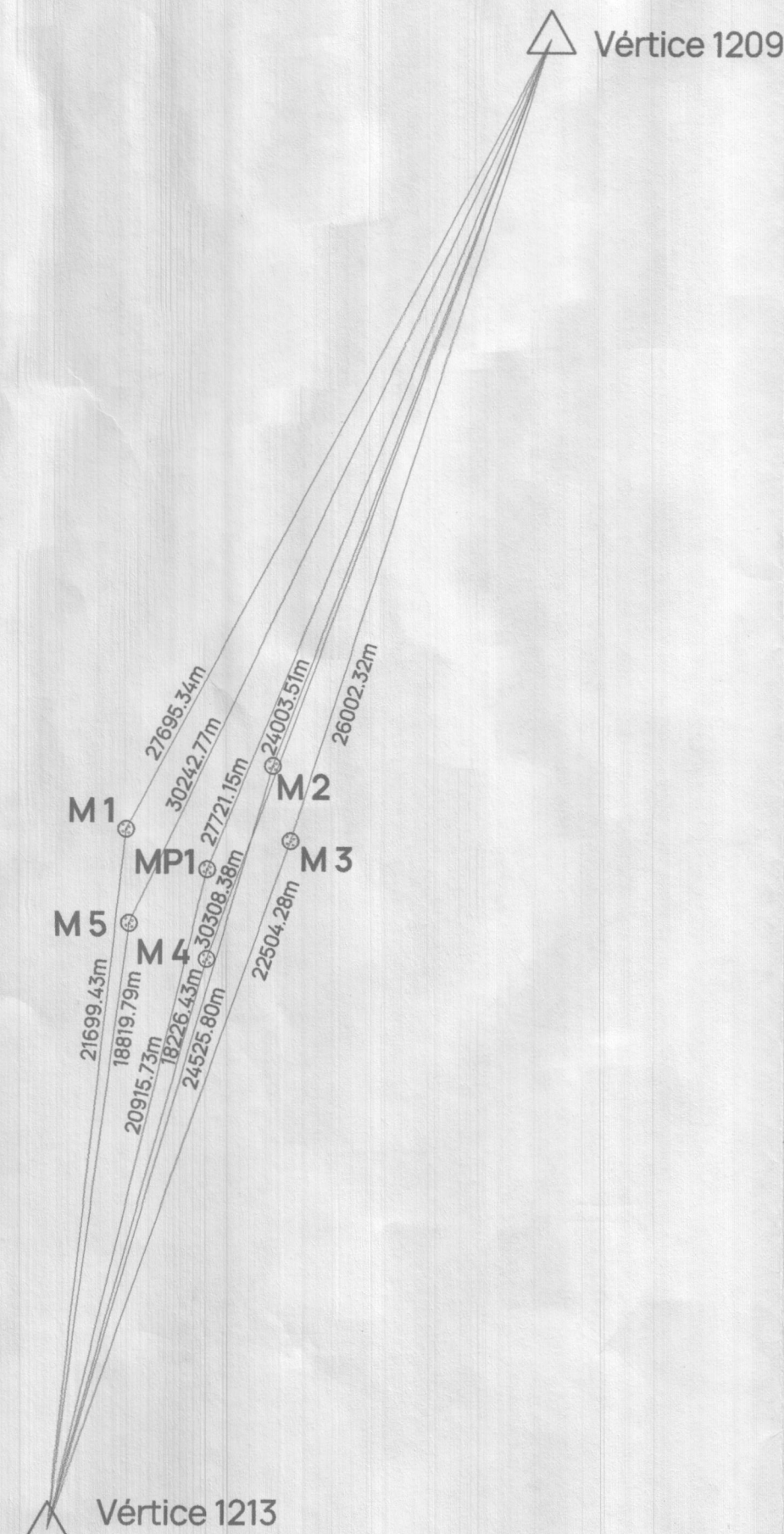
## ABALIZAMIENTO M5

Escala = 1 : 1.000



## RELACIONAMIENTO

a Puntos de la Red Geodésica Provincial  
Esc. = 1 : 200.000



Plano de:	<b>RADIO MUNICIPAL</b>	foja
Localidad:	<b>SAN JOSÉ DE LA DORMIDA</b>	43/1
<b>UBICACIÓN</b>		
DEPARTAMENTO <b>TULUMBA (35)</b>	PEDANIA <b>DORMIDA (04)</b>	LOCALIDAD <b>SAN JOSÉ DE LA DORMIDA (26)</b>
Antecedentes Relacionados: Expte. 0033-04149/1982; Expte. 0033-22992/1985; Expte. 0033-25524/2007; Expte. 0033-30375/2008; Expte. 0033-44601/2009; Expte. 0033-88838/2014; HRG 112 y Hoja Negra 27b.-		
<b>PUNTOS AMOJONADOS</b>		
NOMBRE	X	Y
MP1	6641990.96	4408629.30
M1	6643235.76	4406083.81
M2	6645176.12	4410674.95
M3	6642866.06	4411222.46
M4	6639216.09	4408609.98
M5	6640321.33	4406190.72
Observaciones: Plano confeccionado en base a antecedentes cartográficos archivados en la D.G.C. Las parcelas relacionadas con el polígono que define el límite jurisdiccional que no están expresamente citadas por su nomenclatura catastral, no poseen designación.-		
<b>ANEXO I ORDENANZA N° 0479   2023</b>		
ROMINA P. MORALES VICEPRESIDENTE 2° Municipalidad S. J. Dormida	FERNANDO D. REARTES VICEPRESIDENTE 1° H.C.D. Municipalidad S. J. Dormida	ANA MARIA ROMERO PRESIDENTE - HCD Municipalidad S. J. Dormida
ALONSO VELASCO, Lucas José Ing. Agrim. - Mat. Prof. 1430/1	OLIVER, María Candelaria Ing. Agrim. - Mat. Prof. 1423/1	ALONSO VELASCO, Lucas José Ing. Agrim. - Mat. Prof. 1430/1
LUCIANO FERRARI Presidente Bloque H. por Cba. Municipalidad S. J. Dormida	SILVIA M. ROBLEDO Jefe Bloque MUC Municipalidad S. J. Dormida	DAVID PROSPERO VALDEZ Concejal Bloque MUC Municipalidad S. J. Dormida
PABLO FERRARI Concejal Bloque H. por Cba. Municipalidad S. J. Dormida		
DAVID PROSPERO VALDEZ Concejal Bloque MUC Municipalidad S. J. Dormida		
SEGUN INFORME: 8/2023 FECHA DE VISACIÓN		
EXP. PROV. 0423-032206/2008		