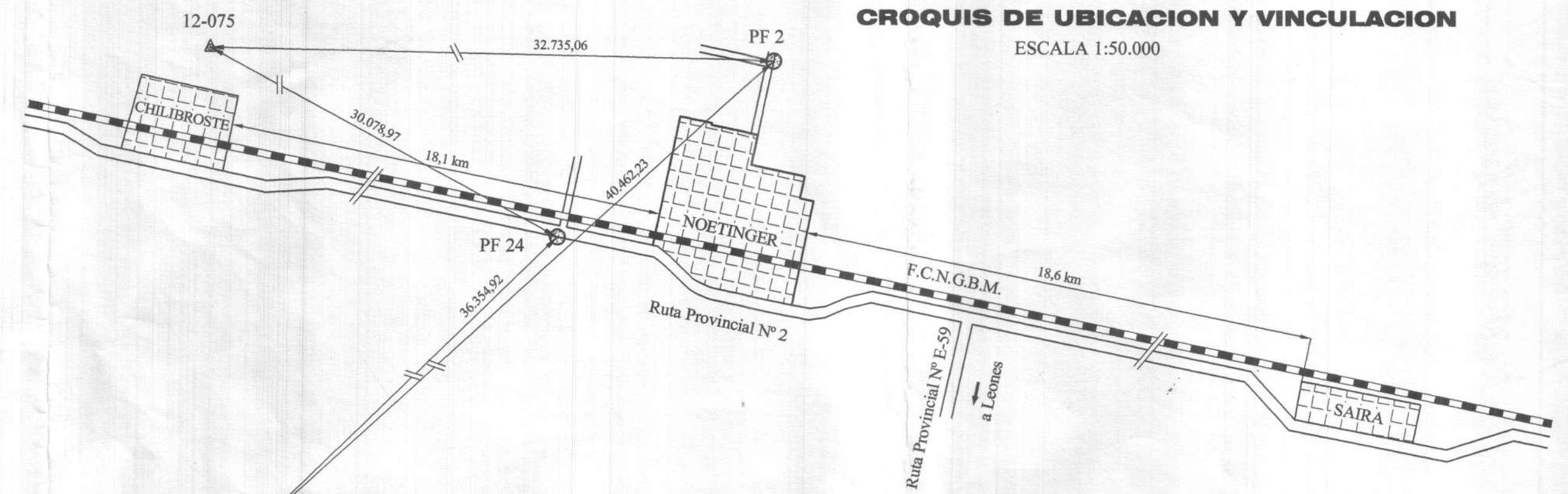


# AMPLIACION RADIO MUNICIPAL ESCALA 1:10.000

## CROQUIS DE UBICACION Y VINCULACION ESCALA 1:50.000



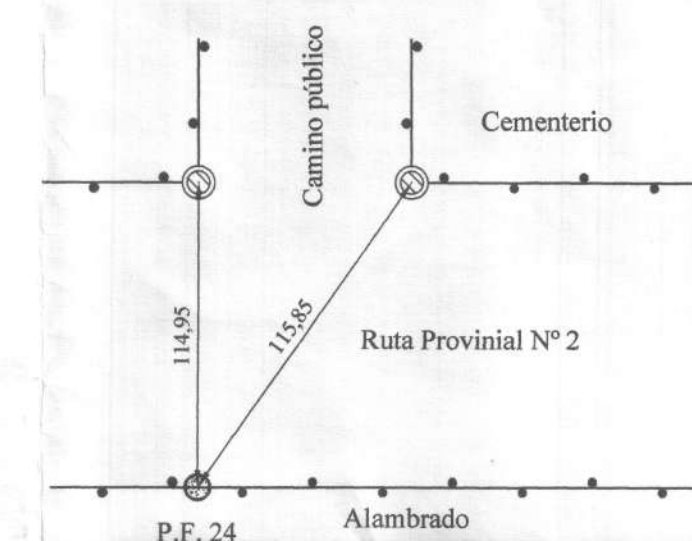
## COORDENADAS GAUSS KRUGGER Sistema Posgar 98 - Faja 4

PUNTOS NO AMOJONADOS		
Punto	X	Y
1	6422297,33	4563717,31
2	6421925,69	4565487,09
3	6420689,16	4565232,52
4	6420586,15	4565713,76
5	6420644,15	4565729,49
6	6420559,41	4566220,09
7	6418985,43	4565936,53
8	6418731,83	4567125,46
9	6418401,43	4567057,13
10	6418331,21	4567388,87
11	6417870,08	4567291,81
12	6418059,69	4566099,95
13	6417824,20	4566057,52
14	6417962,23	4565403,25
15	6417894,74	4565388,72
16	6417943,73	4565166,03
17	6418022,89	4565182,63
18	6418110,00	4564769,72
19	6418120,48	4564771,94
20	6418316,55	4563922,28
21	6418564,11	4563979,11
22	6418768,45	4563011,97
23	6419104,69	4563089,25
24	6419260,71	4562350,94
25	6419373,27	4562374,37
26	6419439,13	4562053,96
27	6420271,29	4562227,15
28	6420304,22	4562069,34
29	6421052,98	4562225,17
30	6420803,11	4563401,74

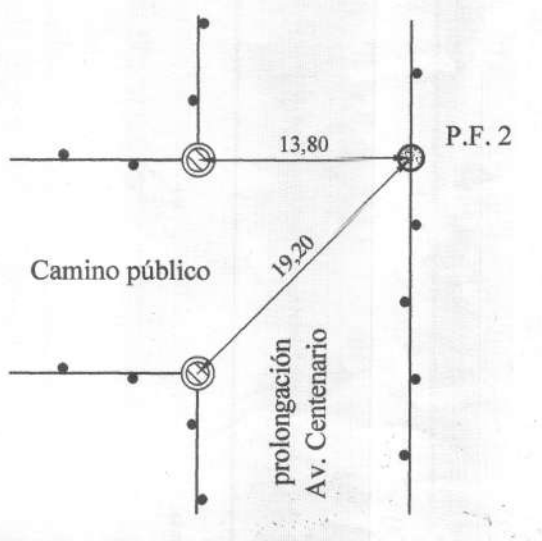
## SUPERFICIES

ZONA	SUPERFICIE	OBSERVACIONES
Radio Municipal	1.263 has. 5983 m²	

## DETALLE PLANTA P.F. 24 ESCALA 1:500



## DETALLE PLANTA P.F. 2 ESCALA 1:500



Plano: AMPLIACION RADIO MUNICIPAL Folio: 512322

Localidad: NOETINGER

USADOR: BEL VILLE

REGIONAL IT'S

UBICACION

Departamento: UNION 36 Pedanía: LITIN 01 Localidad: NOETINGER 24

Antecedentes: Radio Urbano 1320-0033-081091/1979, visado el 17-02-1988.

PUNTOS AMOJONADOS		
Nombre:	X	Y
Identificador: 12-048	6393925,59	4536277,74
Identificador: 12-075	6425710,07	4532971,52
Punto Fijo 2	6421925,69	4565487,09
Punto Fijo 24	6419260,71	4562350,94

Observaciones: \* Las medidas lineales estan expresadas en metros.-  
\*\* Anexo I de Ordenanza N° 1532/2021.-

Firmas:

Guillermo H. Bruna  
Ing. Civil - M.C. 14027  
14 de agosto de 2021

Angel Andres Bevilacqua  
AUTENTICA

JOSE LUIS CECQUEL  
Concejal

MICHAEL G. BOCCA  
Concejal

RAMONA L. BUCKLER  
CONCEJAL

MICHAEL V. TARDI  
Concejal

Agustín GUSTAVO M. GARCIA  
DIRECTOR GENERAL  
Dirección General de Catastro

Expediente N°: 0423-031865/2008

Según informe N°: 07/2021

## REFERENCIAS

- Límite de radio
- ⊙ Poste de madera
- ⊙ Mojón de hormigón
- ▲ Punto de vinculación RGP
- 10 Manzana municipal