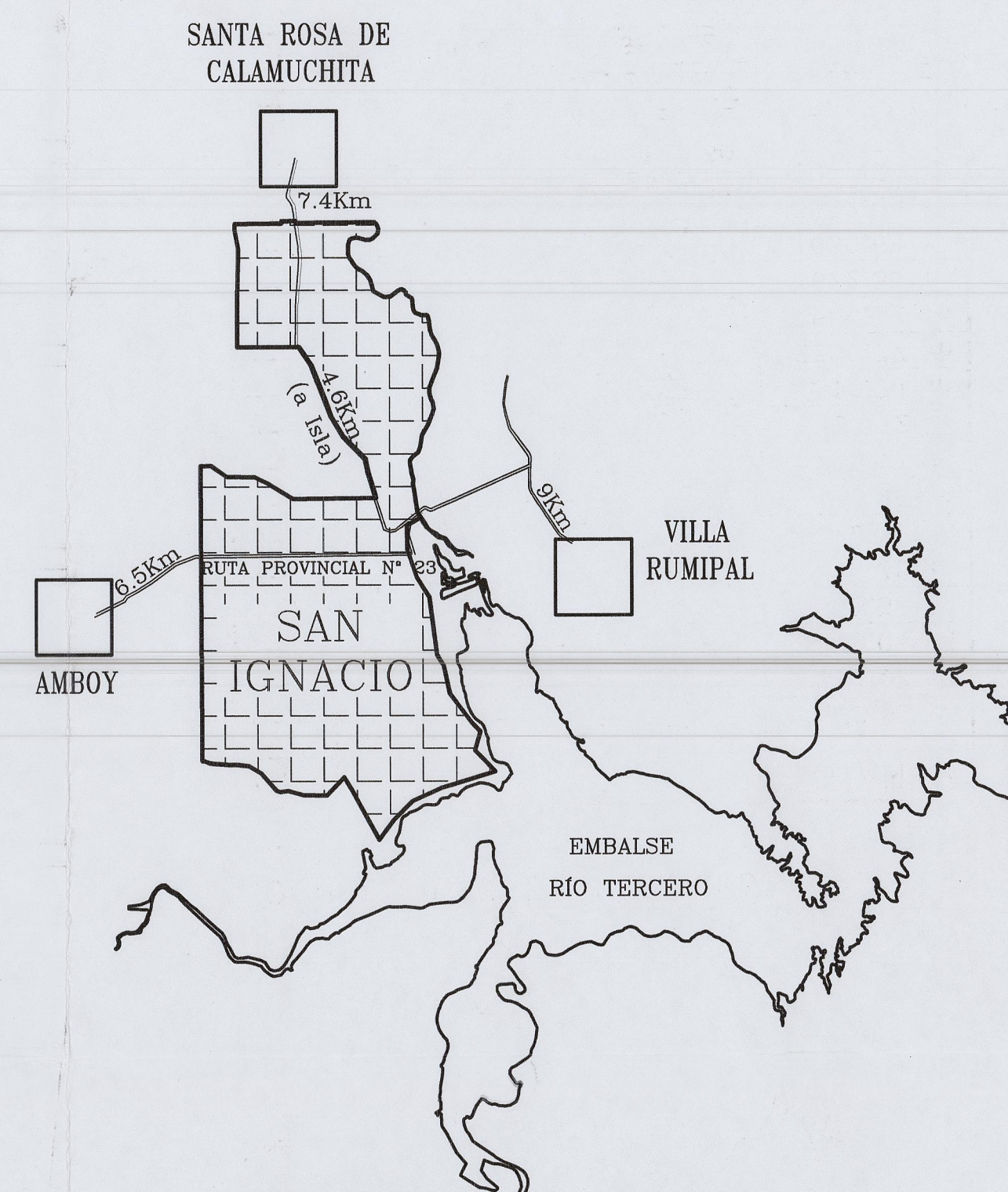
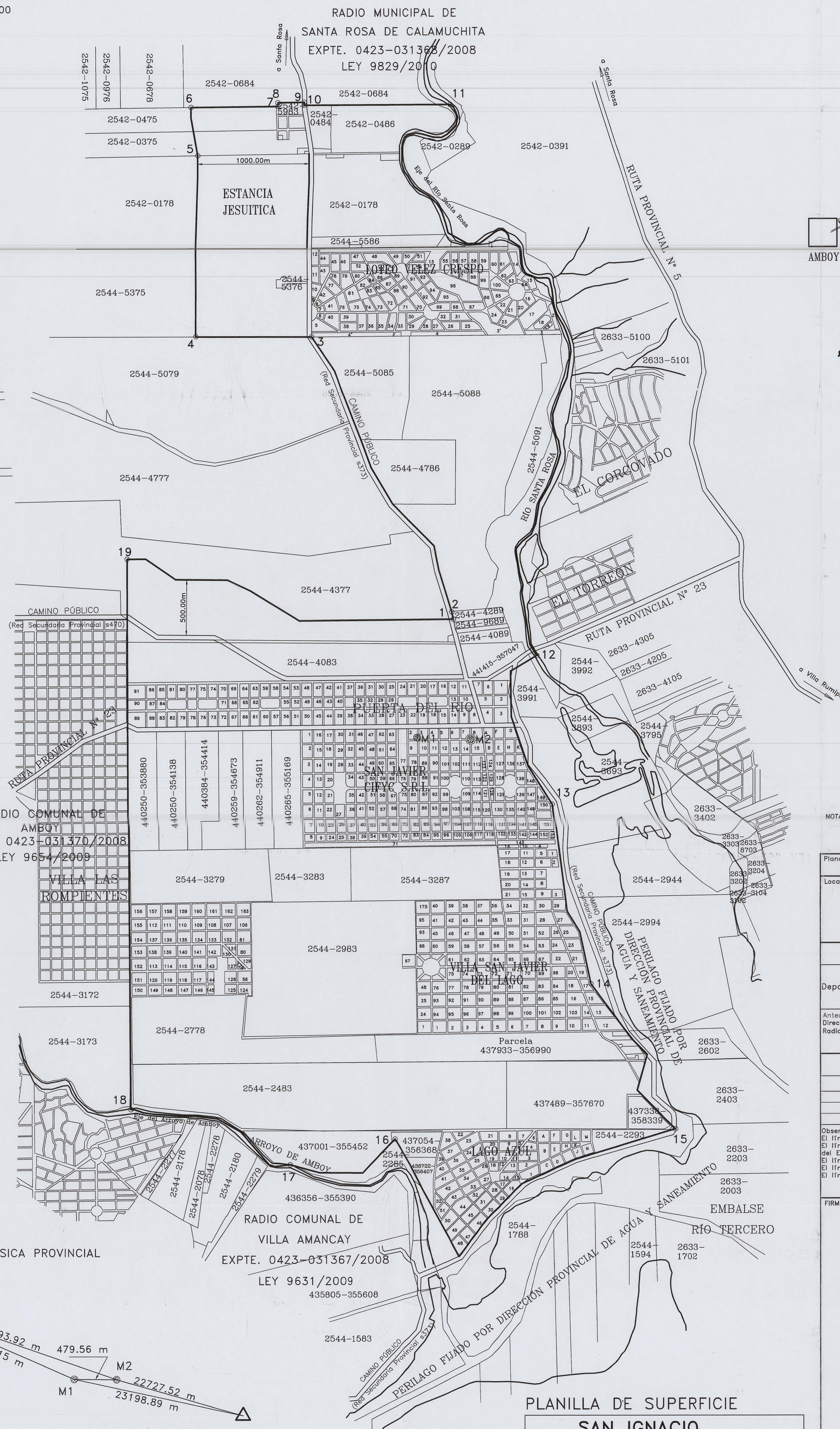
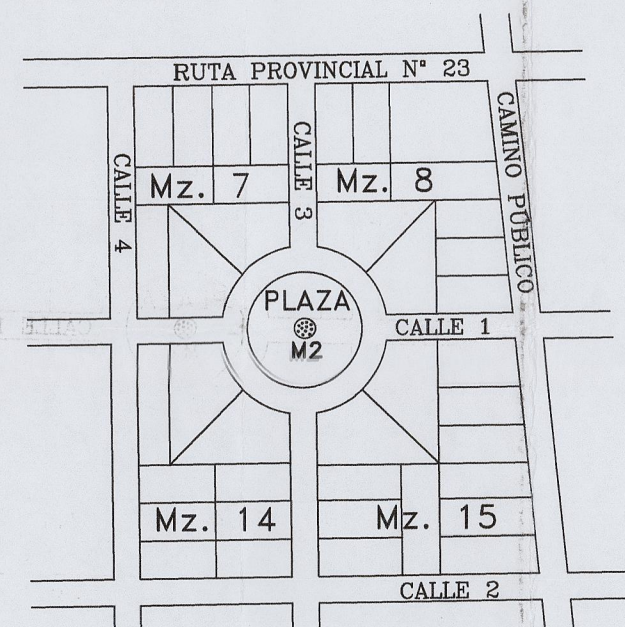


Escala 1:4.000

Escala 1:20.000

Escala 1:100.000



COORDENADAS DE VÉRTICES  
POSGAR 94

VERT	X	Y	DISTANCIA
1	6441791.41	4356666.28	70.52 m
2	6441860.30	4356651.20	2823.27 m
3	6444331.77	4355389.20	1040.01 m
4	6444331.99	4354349.19	1633.33 m
5	6445964.97	4354370.14	440.35 m
6	6446400.07	4354310.42	779.13 m
7	6446408.04	4355089.51	33.99 m
8	6446442.03	4355089.72	237.17 m
9	6446445.81	4355326.86	27.12 m
10	6446418.71	4355325.89	1316.04 m
11	6446424.38	4356641.92	6600.77 m
12	6441462.04	4357413.06	1560.12 m
13	6440121.24	4357552.96	1672.33 m
14	6438498.06	4357884.36	1636.64 m
15	6437190.83	4358640.18	3532.06 m
16	6437100.52	4356124.94	1077.59 m
17	6436870.00	4355188.30	1603.42 m
18	6437368.99	4353763.70	4964.72 m
19	6442333.64	4353737.23	3085.51 m
1	6441791.41	4356666.28	

NOTA ACLARATORIA: La Poligonal comprendida entre los vértices 12-13; 13-14; 14-15; 15-16 y 16-17 coincide con la Expropiación del Embalse de Río Tercero.

Plano de:	RADIO COMUNAL					
Localidad:	SAN IGNACIO					
UBICACION						
Departamento:	12 CALAMUCHITA	Pedanía:	2 SANTA ROSA	Localidad:	49 SAN IGNACIO	
Antecedentes: Información proporcionada por Dirección Provincial de Vialidad (Cartografía 2007) y Dirección de Catastro. Radio Aprobado: Dto. 3869/1988, 11/07/1988						
PUNTOS AMOJONADOS						
NOMBRE	X	Y				
Mojón 1	6440723.37	4356343.21				
Mojón 2	6440708.00	4356822.52				
Observaciones: Plano confeccionado en base a lo dictaminado por resolución interministerial 12/07. El límite entre el vértice 11 y 12 corresponde al eje del Río Santa Rosa. El límite entre el vértice 12 al 17 corresponde al delimitado por los Mojones Originarios de la Expropiación del Embalse de Río Tercero y Mojones colocados según la delimitación actual. El límite entre el vértice 17 y 18 corresponde al eje del Arroyo de Amboy. El límite entre el vértice 19 y 1 es una línea paralela al Camino Público a 500 metros. El límite entre el vértice 4, 5 y 6 es una línea paralela al Camino Público a 1000 metros.						
FIRMAS						
Anexo I - Resolución N° 528/2023						
						
SERGIO M. SOSA Ing. Agrim. - Mat. Prof. 1247/1						
PROFESIONAL						
						
VICENTE SERAFIN MASCIA SECRETARIO COMUNA DE SAN IGNACIO						
						
Arq. Paola Bravo Jefa de Area Cartografía Dirección General de Catastro						
JORGE ESTEBAN ORDOÑEZ Presidente Comuna San Ignacio						
						
ELISA SUSANA HERNÁNDEZ Tesorera Comuna de San Ignacio						
AUTORIDAD						
						