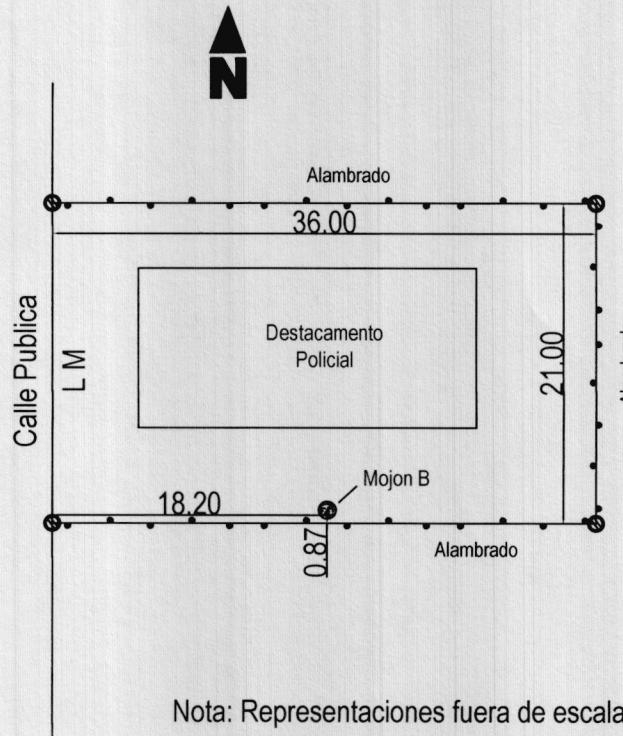


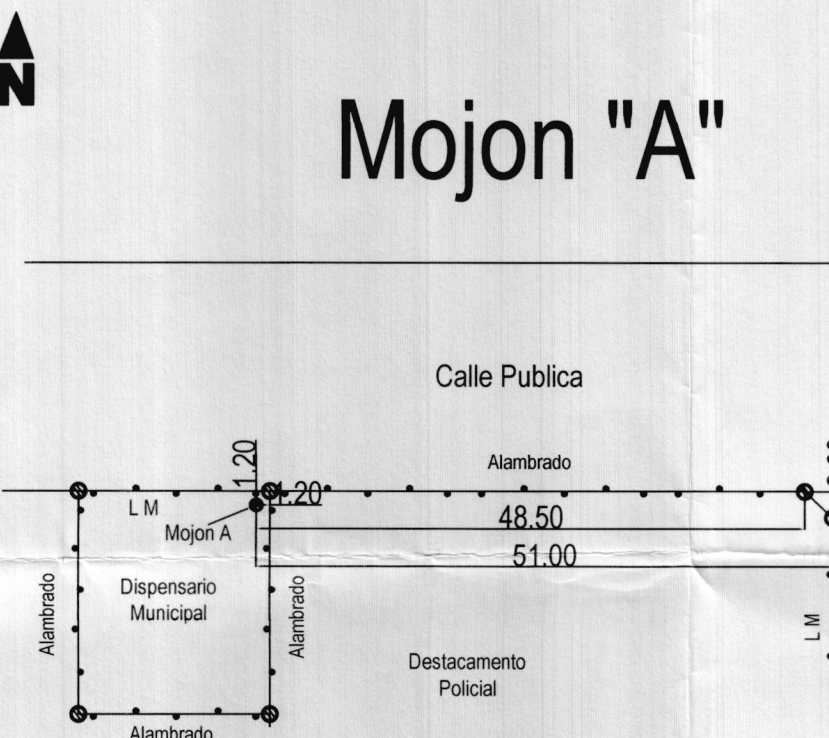
RADIO COMUNAL

Escala: 1: 50000

Abalizamientos de Puntos Fijos



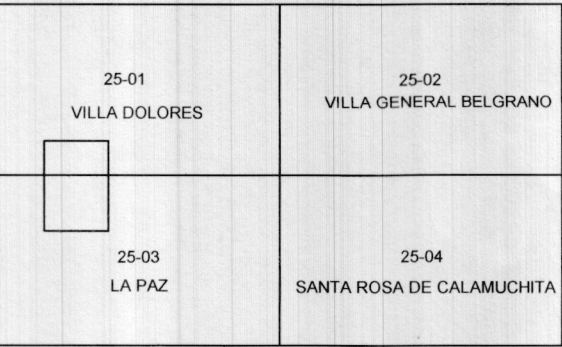
Mojon "B"



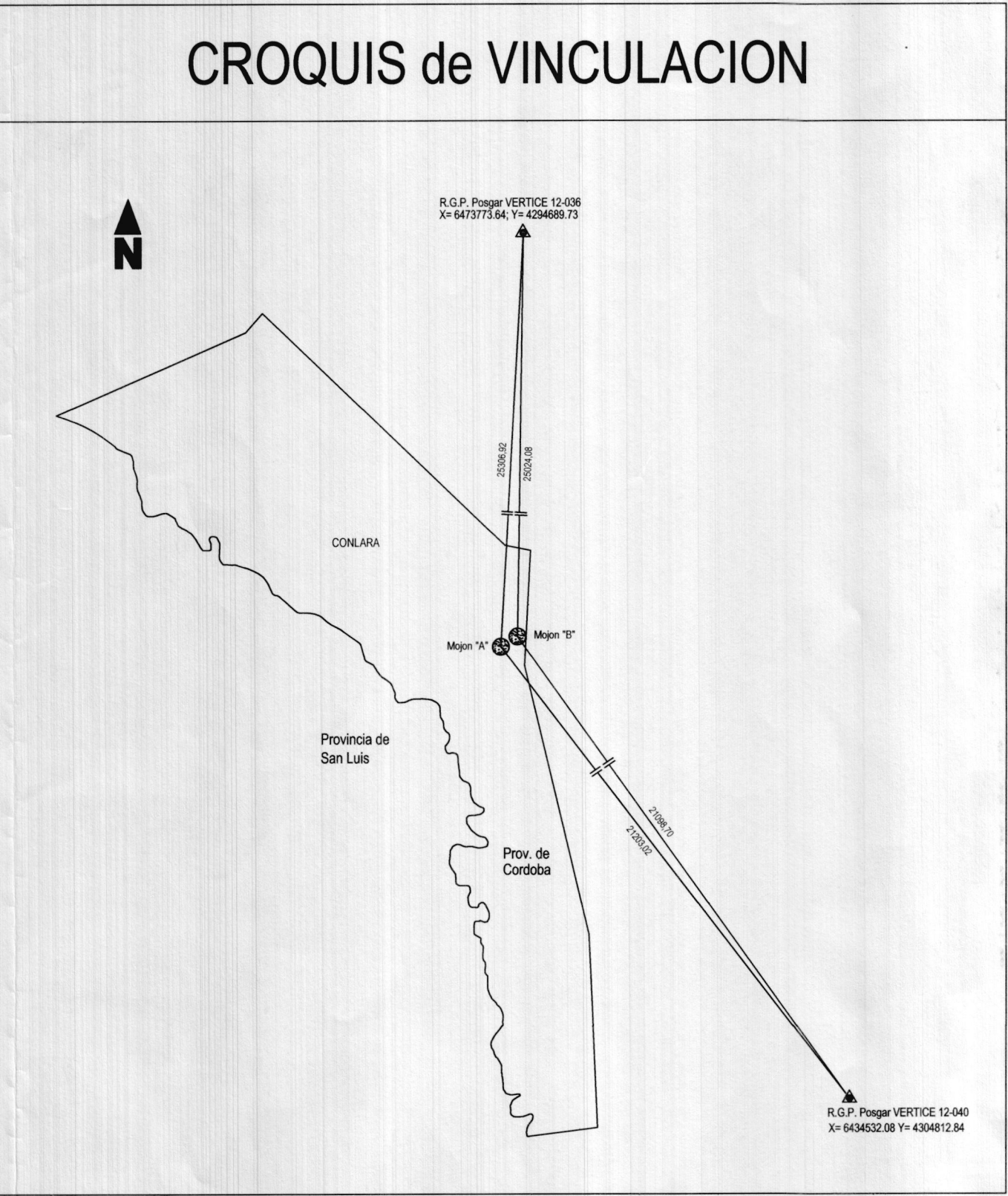
Mojon "A"

PUNTOS del POLIGONO		
NOMBRE	X	Y
1	6455966.84	4284343.31
2	6455437.47	4284899.63
3	6451147.42	4289428.51
4	6451041.97	4289967.48
5	6448643.03	4289847.95
6	6443066.29	4291204.58
7	6439043.39	4291379.79
8	6438870.22	4290028.69
9	6453858.89	4280070.93
10	6455568.66	4283993.11
11	6448662.39	4295434.22
12	6449405.90	4295446.75
13	6449405.06	4295546.75
14	6448005.11	4295534.95
15	6448005.95	4295434.95

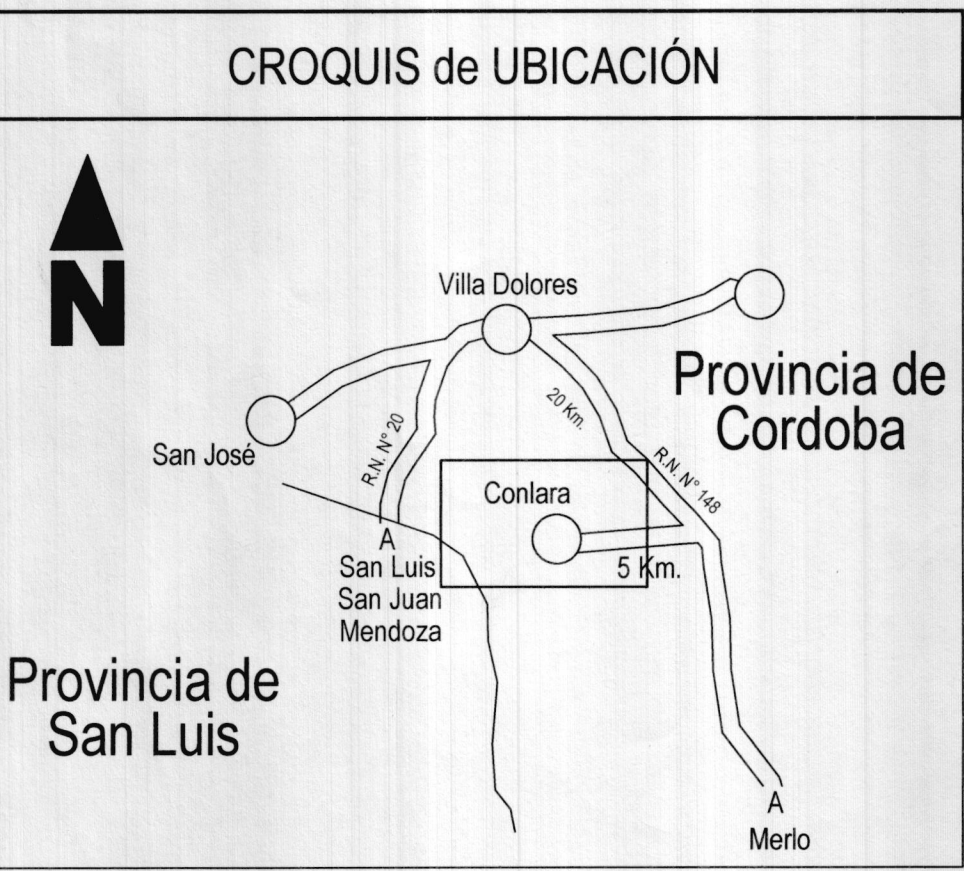
UBICACION: Plano radio Comunal en Hojas Registro Grafico



CROQUIS de VINCULACION



CROQUIS de UBICACIÓN



DETALLE POLIGONO B

12-13: 100,00	Rumbo: 90°28'58"
11-12: 744,00	Rumbo: 0°28'58"
15-11: 656,00	Rumbo: 0°28'58"
13-14: 1400,00	Rumbo: 180°28'58"
14-15: 100,00	Rumbo: 270°28'58"

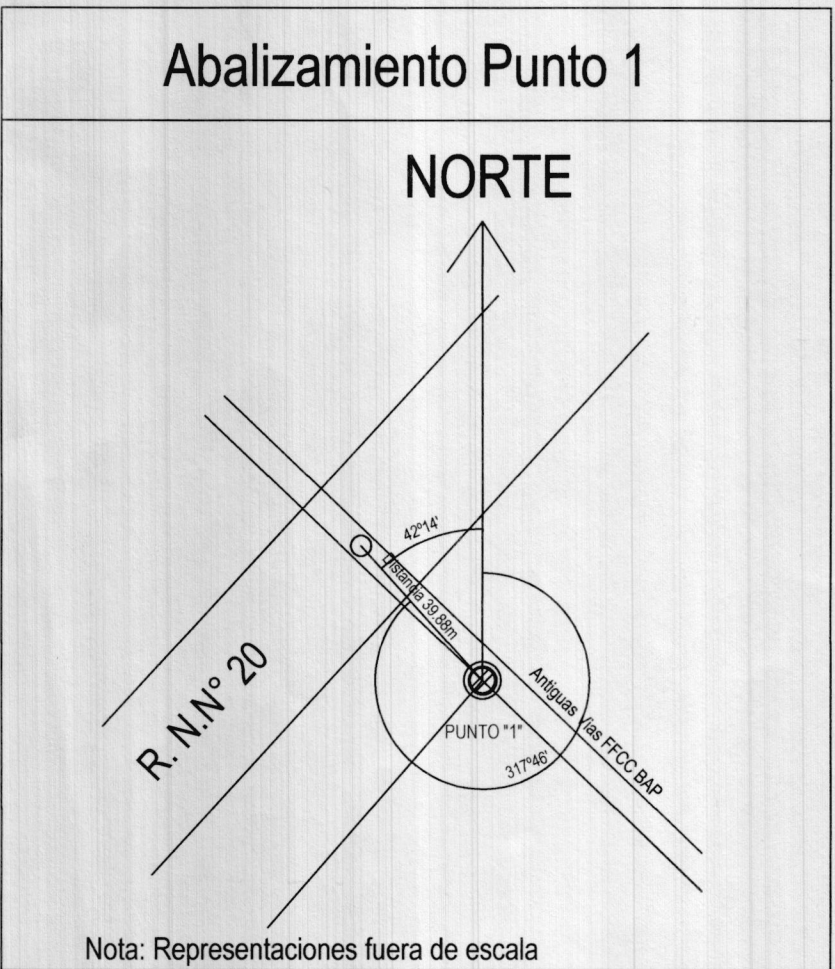
Planilla de SUPERFICIES

Superficie del POLIGONO "A" CONLARA	5419 Ha 9239 m2
Superficie del Poligoo ISLA 1	14 Ha
Superficie Total	5433 Ha 9239 m2

SIMBOLOGIA

—	Polígono Radio Urbano
24	Manzana Catastral
○	Puntos no Amojonados
⊙	Poste de Madera
⊗	Mojon
—+—+—+—	Ferrocarril
△	Vértice R.G.P.
—+—+—+—	Alambrado
—x—x—x—x—	Alambrado olímpico
Cta. 29-01-0466950-4	Num. Cta catastral

Abalizamiento Punto 1



Provincia de SAN LUIS

Provincia de CORDOBA

RADIO COMUNAL

Plano:

Localidad:

CONLARA

UBICACIÓN

Departamento	29 San Javier	Pedania	01 Dolores	Localidad	03 Conlara
--------------	------------------	---------	---------------	-----------	---------------

Antecedentes:

Sistema de Informacion Territorial - D. de Catastro - Pcia. de Córdoba

PUNTOS AMOJONADOS

NOMBRE	X	Y
Mojon "A"	6449037.00	4289347.55
Mojon "B"	6449252.52	4289697.82

OBSERVACIONES: Anexo N°1 de la Resolución N° 41/2023

FIRMAS



Num. Expediente: 0423-031909/2008

SEGUIN INFORME: 32/2022