

RADIO MUNICIPAL

Escala: 1:5.000



PUNTOS DEL POLIGONO		
Nombre	X	Y
1	6512820.47	4526921.79
2	6511838.19	4526714.55
3	6511821.22	4526705.44
4	6511694.85	4526678.86
5	6511818.37	4526086.02
6	6511945.70	4526100.49
7	6512051.72	4525593.15
8	6513050.01	4525803.58
9	6512952.43	4526271.50
10	6512945.49	4526331.19
11	6514006.01	4526802.23
12	6513950.76	4526804.62
13	6513942.75	4526746.56
14	6513916.39	4526658.85
15	6513977.79	4526649.58
16	6513438.49	4524404.49
17	6513342.66	4524384.36
18	6513373.24	4524238.63
19	6513469.46	4524259.41

PLANILLA DE SUPERFICIES	
POLIGONO	SUPERFICIE
Colonia San Bartolome	124 Ha 5514.34 m2
Poligono Basural	8470.67 m2
Poligono Cementerio	1 Ha 4592.74 m2
Total	126 Ha 8577.75 m2

3006002240534900

18 - 19: 98,45 m  
Rumbo: 12°11'08"

19 - 16: 148,35 m  
Rumbo: 102°03'12"

POLIGONO Cementerio

19 16 17  
17 - 18: 148,91 m  
Rumbo: 281°50'59"

16 - 17: 97,92 m  
Rumbo: 191°51'36"

3006002240534900

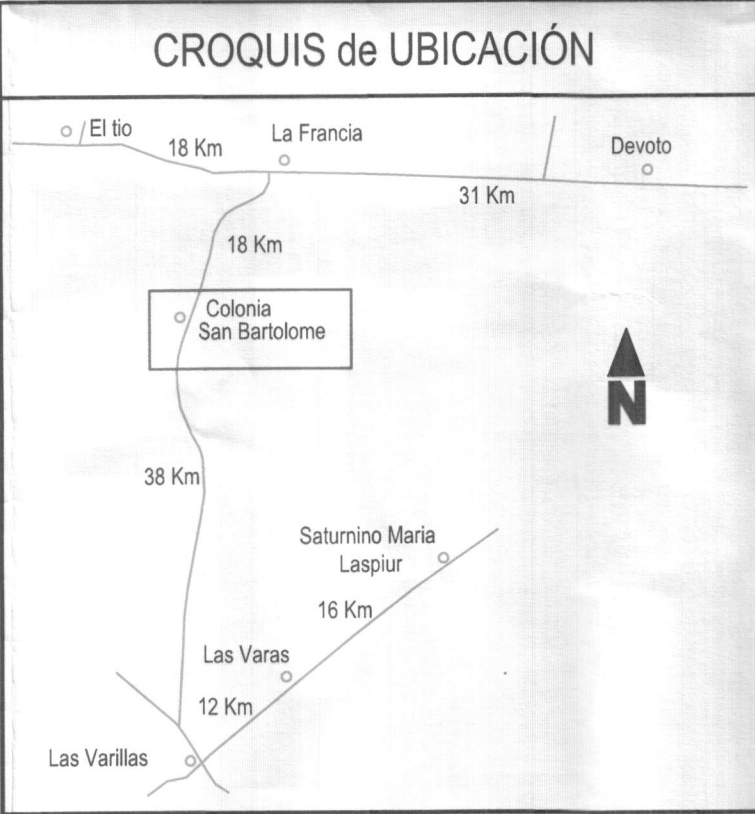
3006002240525200

3006002240525300

3006002240525400

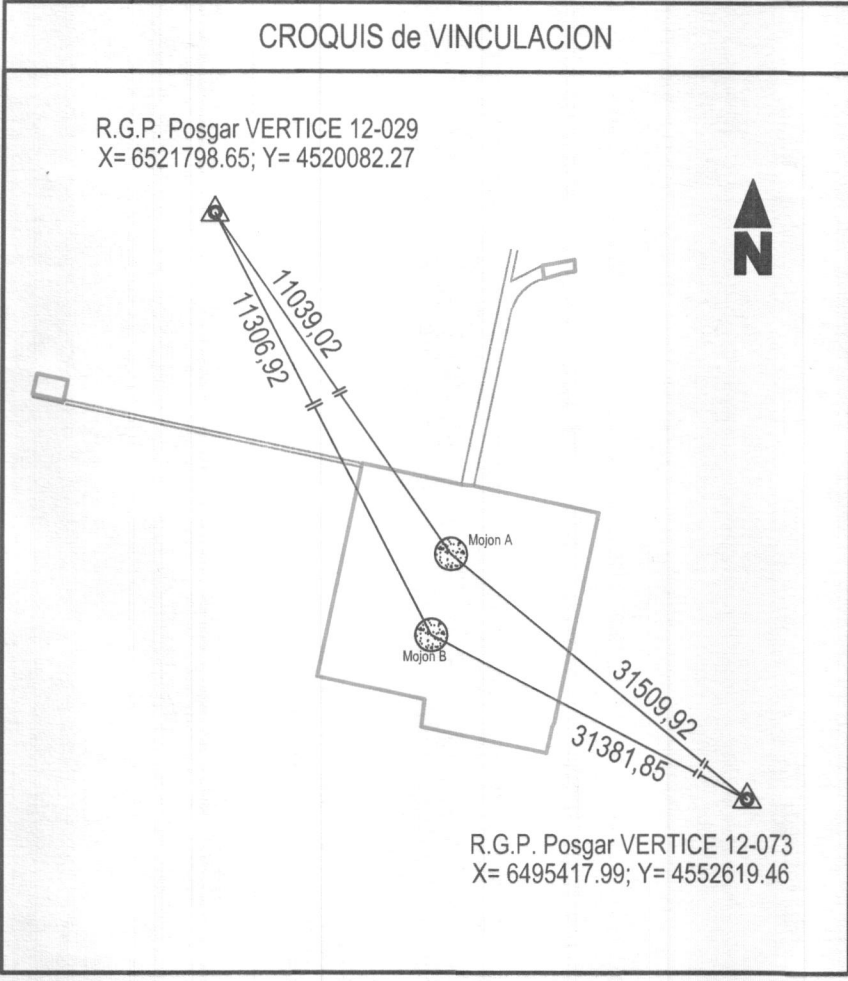
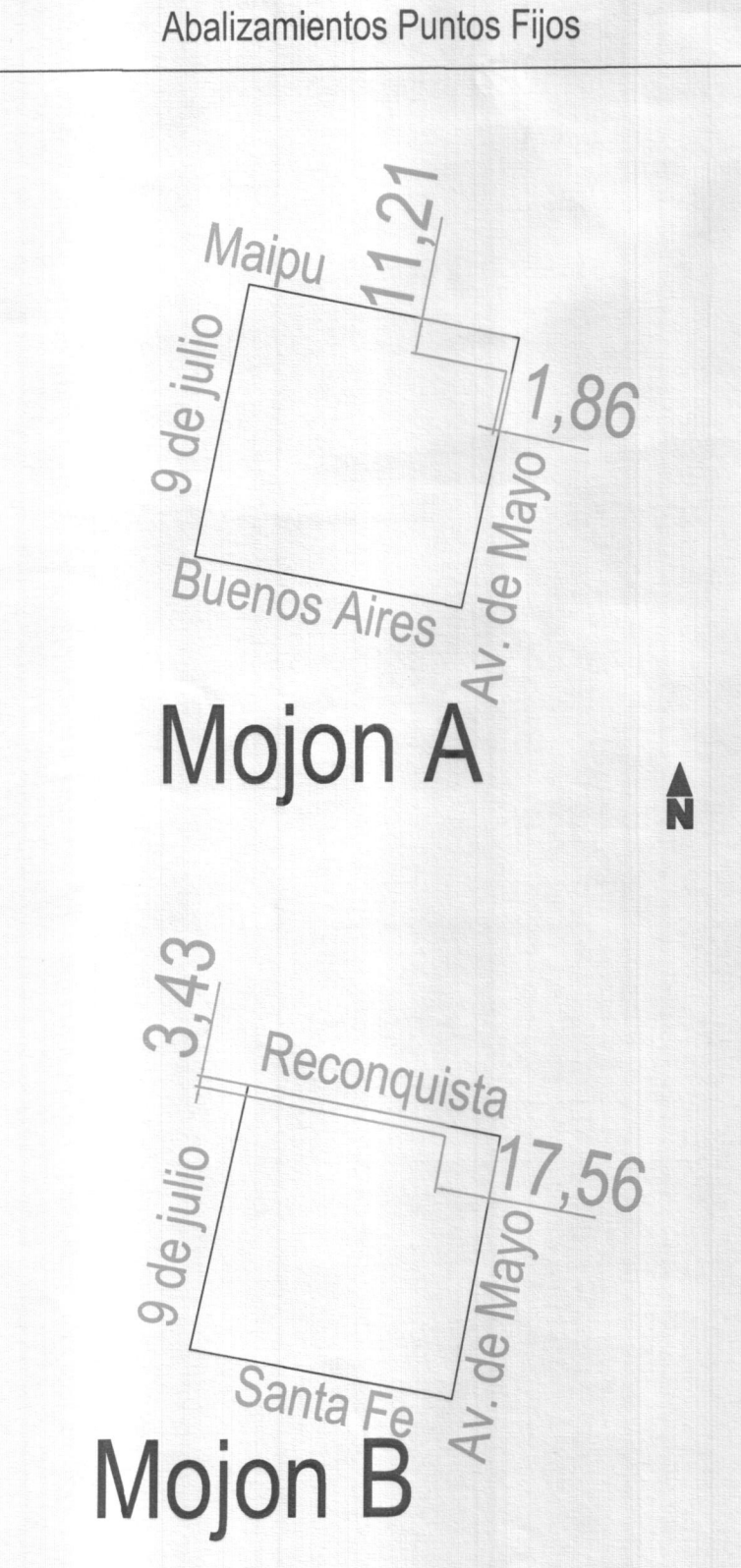
3006002240515400

3006002240505100



SIMBOLOGIA

001	Polígono Radio Urbano
○	Manzana Catastral
⊙	Puntos no Amojonados
⊗	Poste de Madera
⊕	Mojon de Hormigon
—+—+—+—	Ferrocarril
▲	Vértice R.G.P.
—+—+—+—	Alambrado
—x—x—x—x—	Alambrado olímpico



**VISADO COLEGIO DIGITAL**  
Expediente Técnico N° 232182 Fecha de Visado: 27/02/2023

**Luis Castellano**  
Visador

Firmado digitalmente por  
**CASTELLANO Luis Ernesto**  
Fecha: 2023.02.27 12:29:17 -03'00'

Código Único de Validación  
**CIC00092107CUVG**

Este visado se realiza en el marco de la Resolución N° 887/18 de la Junta de Gobierno - Ley 7674 -, y tiene validez en el entorno digital. Si fuera necesario presentarlo en formato papel, el profesional interviniente deberá insertar su firma holográfica sobre la copia impresa para certificar su responsabilidad. Para validar la autenticidad del presente documento ingresar el Código Único de Validación en [www.civiles.org.ar](http://www.civiles.org.ar) o escanear el código QR.

Plano: **RADIO MUNICIPAL**

Localidad: **COLONIA SAN BARTOLOME**

UBICACIÓN

Departamento	<b>30</b> San Justo	Pedanía	<b>06</b> Sacanta	Localidad	<b>14</b> Colonia San Bartolome
--------------	------------------------	---------	----------------------	-----------	------------------------------------

Antecedentes:  
Sistema de Informacion Territorial - D. de Catastro - Pcia. De Cordoba

PUNTOS AMOJONADOS

NOMBRE	X	Y
A	6512624.97	4526222.59
B	6512245.46	4526130.66

OBSERVACIONES:

FIRMAS

**ALCIDES J. ACTIS**  
ING. CIVIL - MAT. 2012

**Fecha:**  
2023.02.14  
11:36:28  
-03'00'

**Alcides J. Actis**  
Ing. Civil - Mat 2012

Expediente: 0423-031999/2008