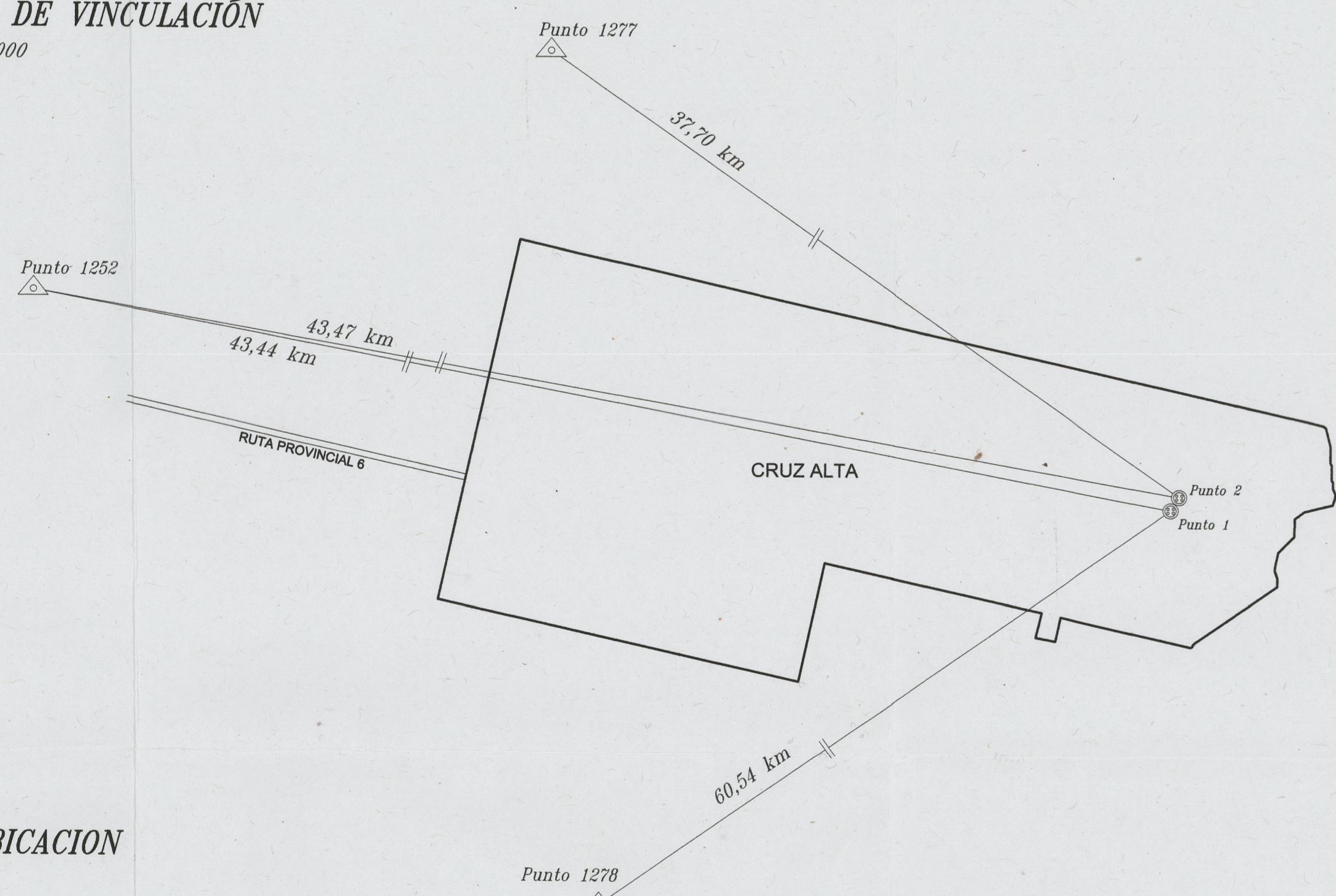
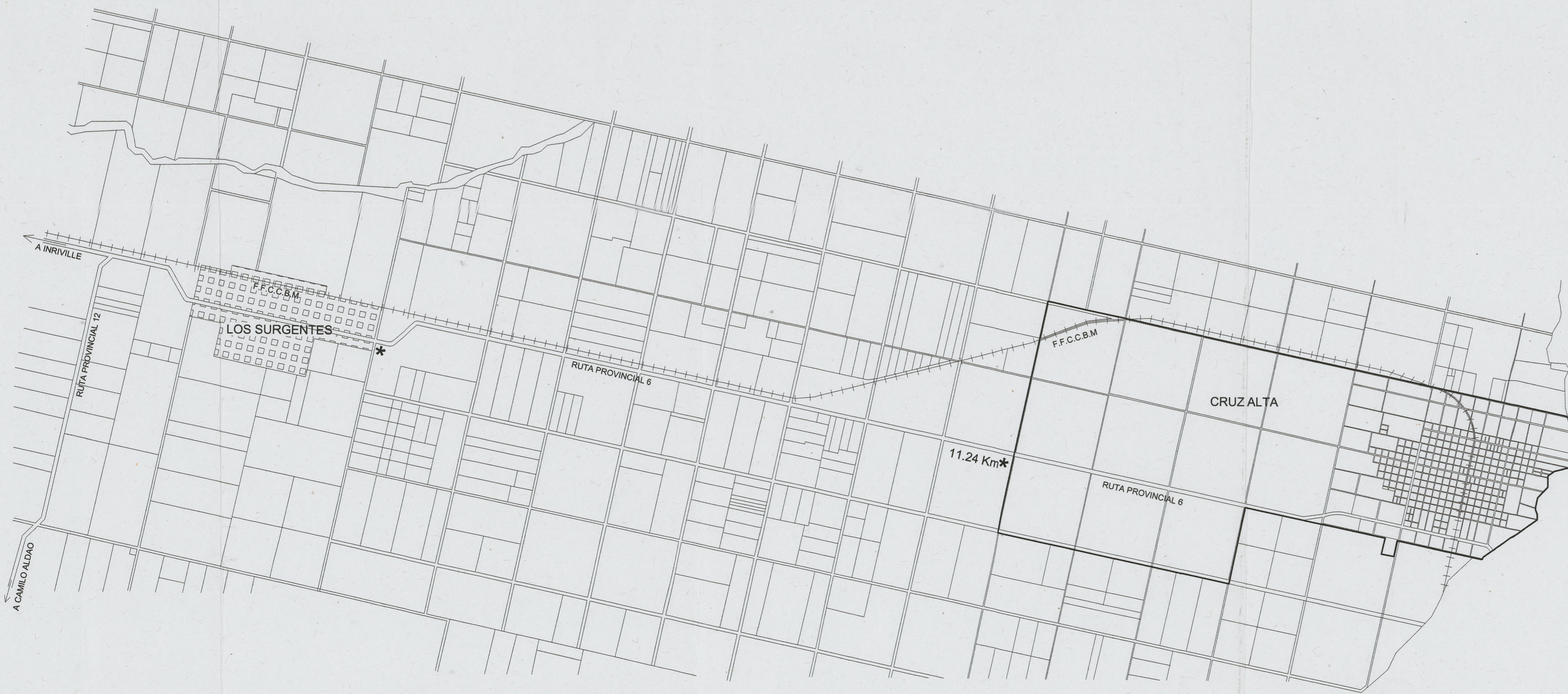




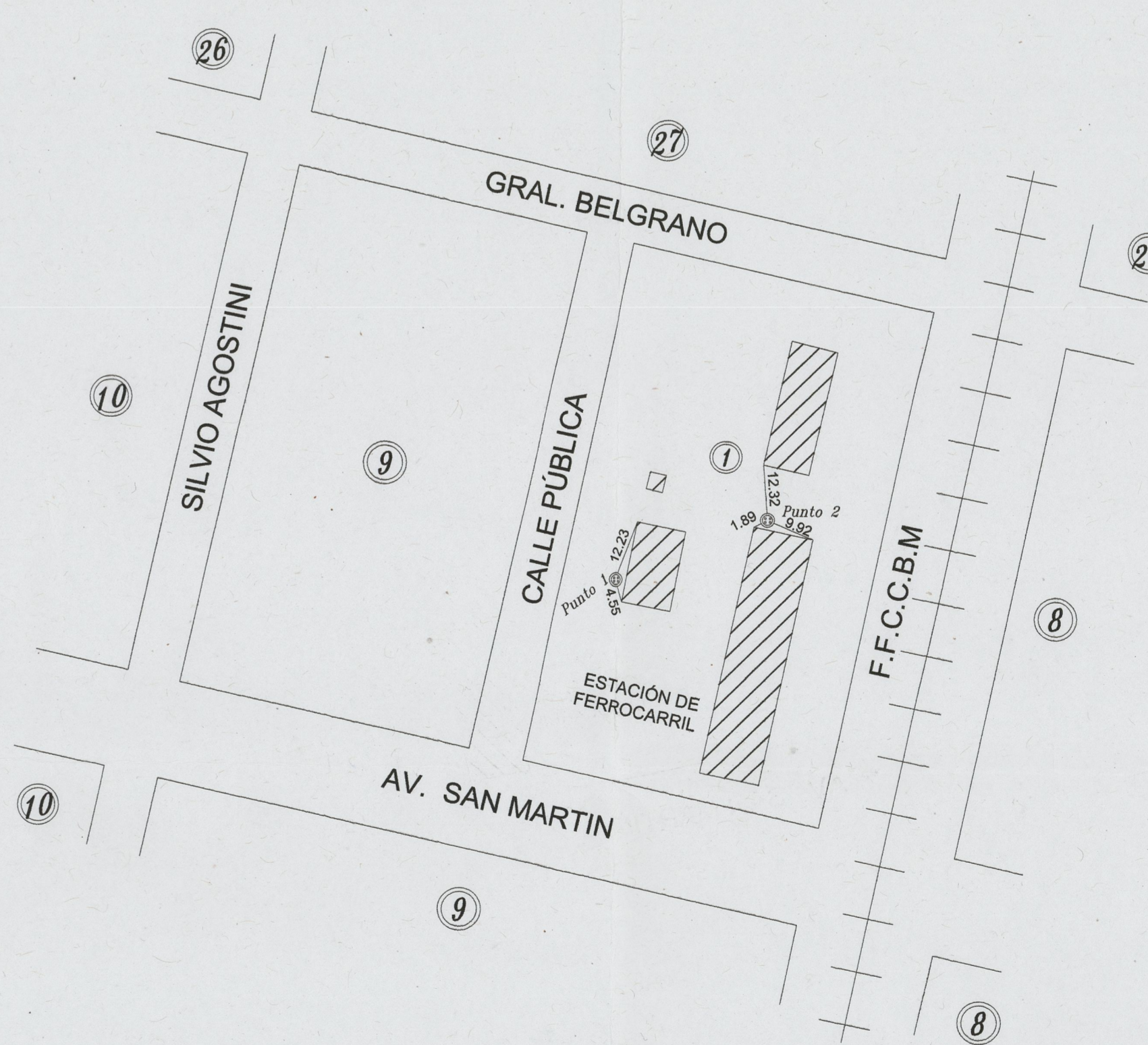
CROQUIS DE VINCULACIÓN
Escala 1:50.000



CROQUIS DE UBICACION
Escala 1:25.000



DETALLE 1
Escala 1:1.000



REFERENCIAS

- Mojo de Hormón
- Poste de Madera
- Clavo de Hierro
- Mojo de Hierro
- Límite de Propiedad
- Límite Departamental

SUPERFICIE

SUPERFICIE LOCALIDAD O COMUNA
2.870 Has 4126 m2

PUNTOS NO AMOJONADOS

PUNTO	X	Y
1	6.346.314,209	4.611.737,862
2	6.346.622,723	4.610.364,217
3	6.346.358,408	4.610.307,675
4	6.346.388,907	4.610.096,396
5	6.346.666,378	4.610.160,423
6	6.347.191,887	4.607.803,299
7	6.345.898,961	4.607.527,905
8	6.346.766,684	4.603.645,039
9	6.350.681,471	4.604.493,153
10	6.348.733,973	4.613.180,292

Plano: RADIO MUNICIPAL

LOCALIDAD: MUNICIPALIDAD DE CRUZ ALTA

UBICACION

DEPARTAMENTO	MARCOS JUAREZ 19	PEDANIA	CRUZ ALTA 04	LOCALIDAD	CRUZ ALTA 09
--------------	------------------	---------	--------------	-----------	--------------

Antecedentes:

PUNTOS AMOJONADOS

NOMBRE	X	Y
1	6.347.794,107	4.611.483,690
2	6.347.804,659	4.611.522,788

OBSERVACIONES:

ANEXO 1 ORDENANZA N° 1239/2024

FIRMAS

ROQUE P. IONADI
Ing. Agrón. - Mat. Prof. 1291/1

CEBALLO
MUNICIPALIDAD DE CRUZ ALTA

ZULMAY PEREIRA
PRESIDENTE I.C.B.

Ing. Paola Bravo
Secretaría de Gobierno

Exp. 8° 0423-0125-65/2008 Municipalidad de Cruz Alta